









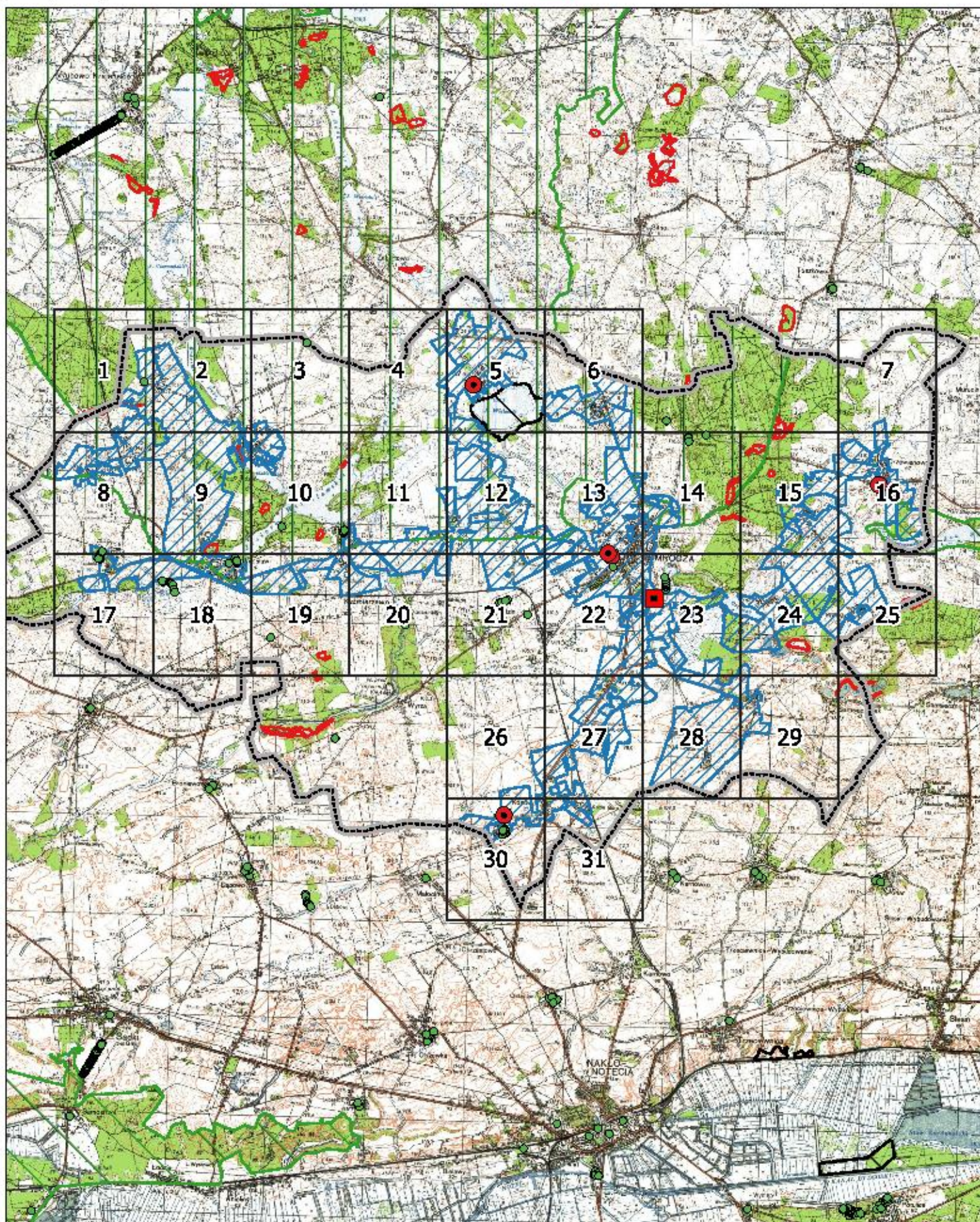


Obszar i granice aglomeracji Mrocza

Podział na arkusze

- | | | | |
|---|--|--|--|
|  Oczyszczalnia ścieków |  Pomnik przyrody |  Obszar i granice aglomeracji |  Użytki ekologiczne |
|  Ujęcie wraz ze strefą ochrony bezpośredniej |  Granica gminy |  Obszary chronionego krajobrazu |  Rezerваты |
|  Siatka |  Parki krajobrazowe | | |

0 1 2 km



Obszar i granice aglomeracji Mrocza

Arkusz 1



1:10000

0 100 200 m



■ Oczyszczalnia ścieków

● Ujęcie wraz ze strefą ochrony bezpośredniej

● Pomnik przyrody

▭ Granica gminy

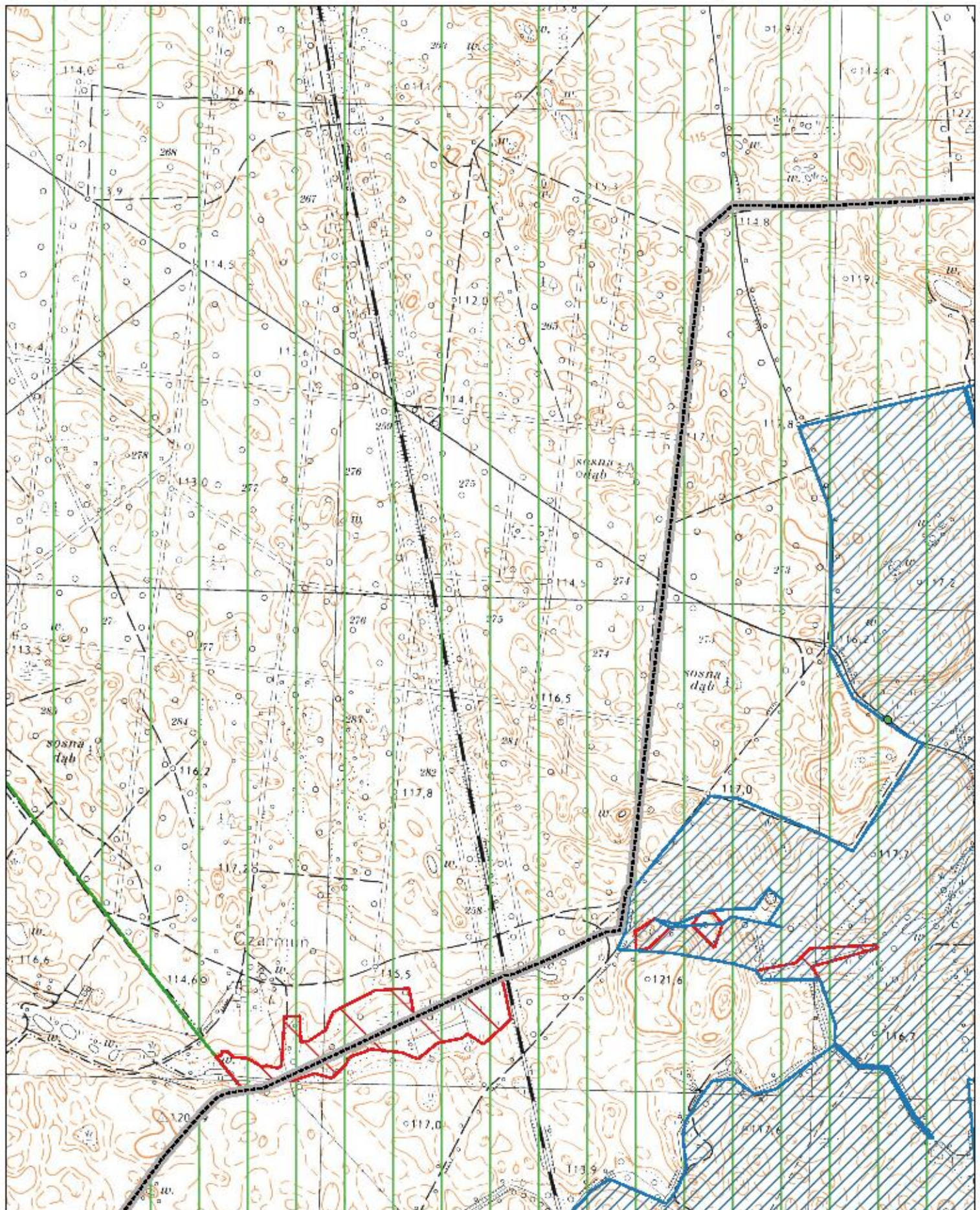
▨ Obszar i granice aglomeracji

▨ Obszary chronionego krajobrazu

▨ Parki krajobrazowe

▨ Użytki ekologiczne

▨ Rezerваты



Obszar i granice aglomeracji Mrocza

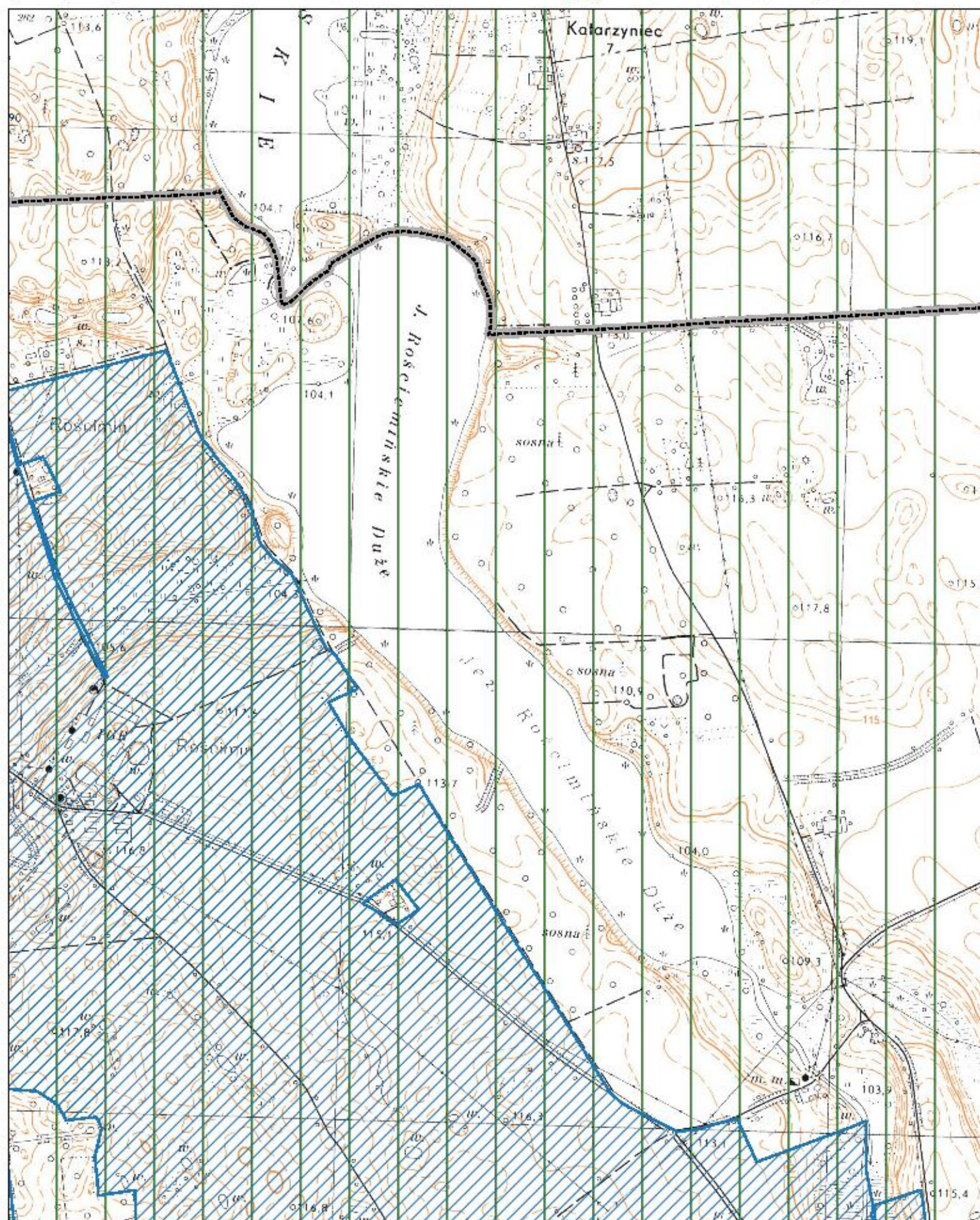
Arkusz 2



1:10000

0 100 200 m

- | | | |
|---|--------------------------------|--------------------|
| Oczyszczalnia ścieków | Granica gminy | Parki krajobrazowe |
| Ujęcie wraz ze strefą ochrony bezpośredniej | Obszar i granice aglomeracji | Użytki ekologiczne |
| Pomnik przyrody | Obszary chronionego krajobrazu | Rezerваты |



Obszar i granice aglomeracji Mrocza

Arkusz 3



1:10000

0 100 200 m

■ Oczyszczalnia ścieków

● Ujęcie wraz ze strefą ochrony bezpośredniej

● Pomnik przyrody

▭ Granica gminy

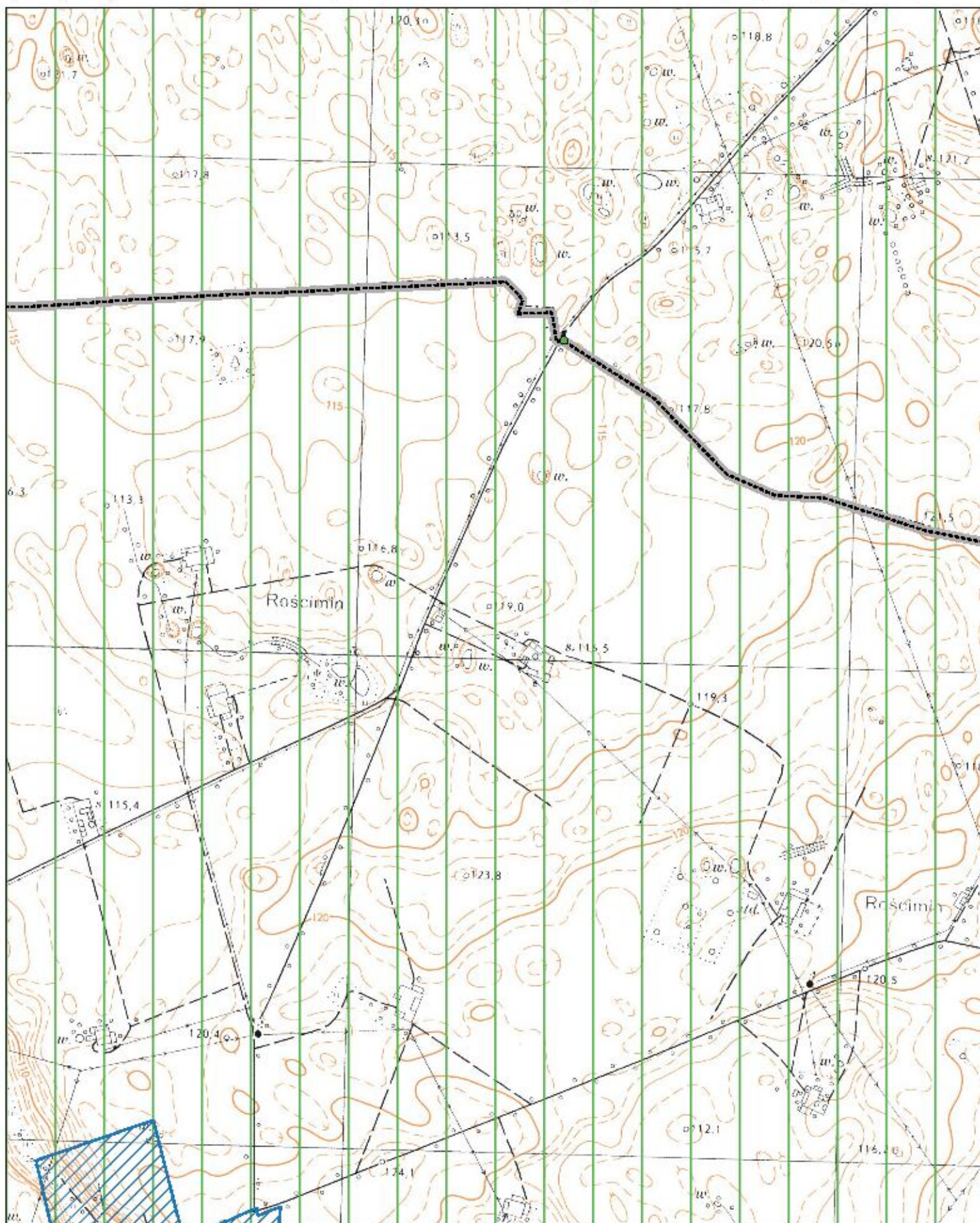
▨ Obszar i granice aglomeracji

▨ Obszary chronionego krajobrazu

▨ Parki krajobrazowe

▨ Użytki ekologiczne

▨ Rezerваты



Obszar i granice aglomeracji Mrocza

Arkusz 4



1:10000

0 100 200 m

■ Oczyszczalnia ścieków

● Ujęcie wraz ze strefą ochrony bezpośredniej

● Pomnik przyrody

▬ Granica gminy

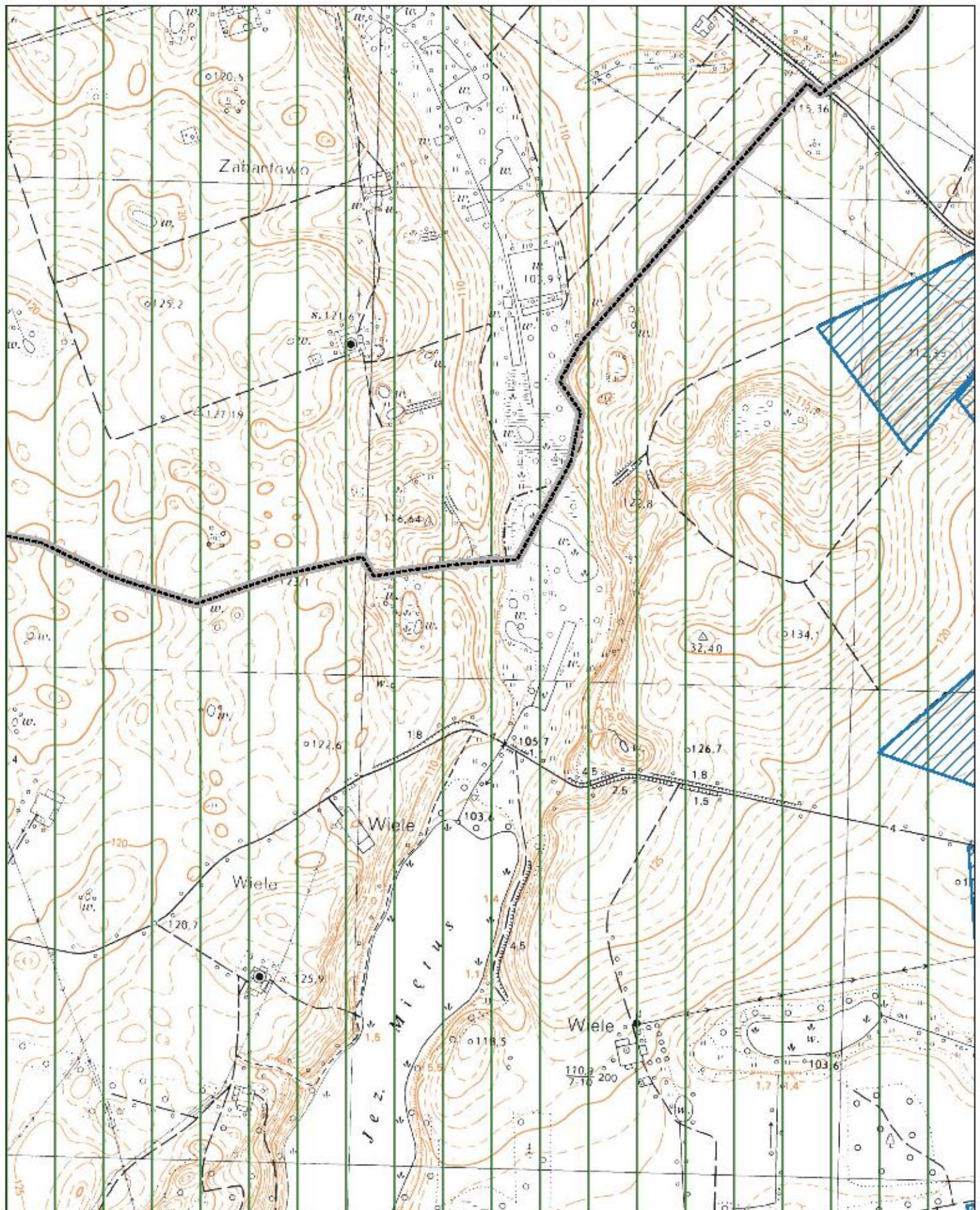
▨ Obszar i granice aglomeracji

▨ Obszary chronionego krajobrazu

▨ Parki krajobrazowe

▨ Użytki ekologiczne

▨ Rezerваты



Obszar i granice aglomeracji Mrocza

Arkusz 5



1:10000

0 100 200 m

■ Oczyszczalnia ścieków

● Ujęcie wraz ze strefą ochrony bezpośredniej

● Pomnik przyrody

▭ Granica gminy

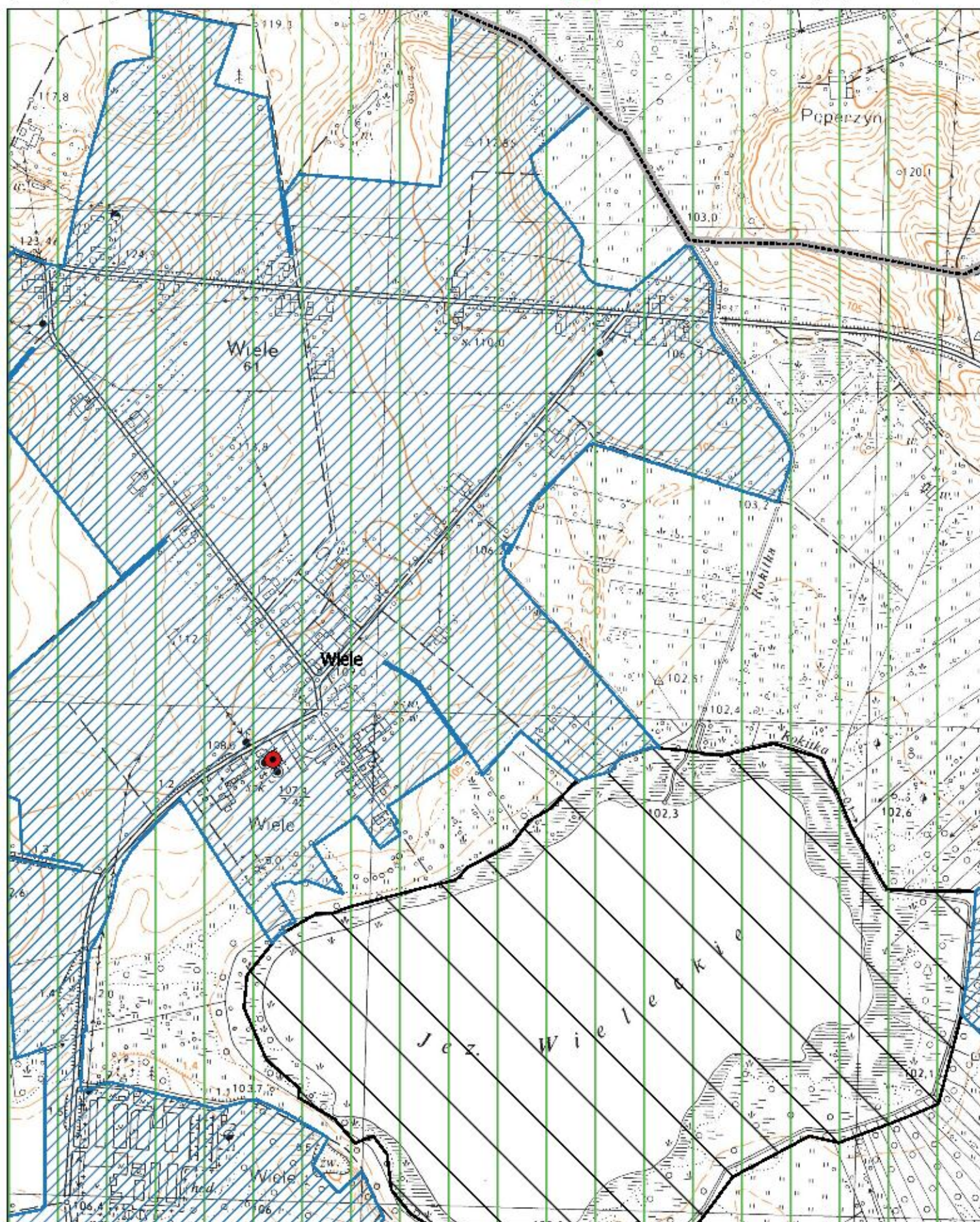
▨ Obszar i granice aglomeracji

▨ Obszary chronionego krajobrazu

▨ Parki krajobrazowe

▨ Użytki ekologiczne

▨ Rezerваты



Obszar i granice aglomeracji Mrocza

Arkusz 6



1:10000

0 100 200 m

■ Oczyszczalnia ścieków

● Ujęcie wraz ze strefą ochrony bezpośredniej

● Pomnik przyrody

▭ Granica gminy

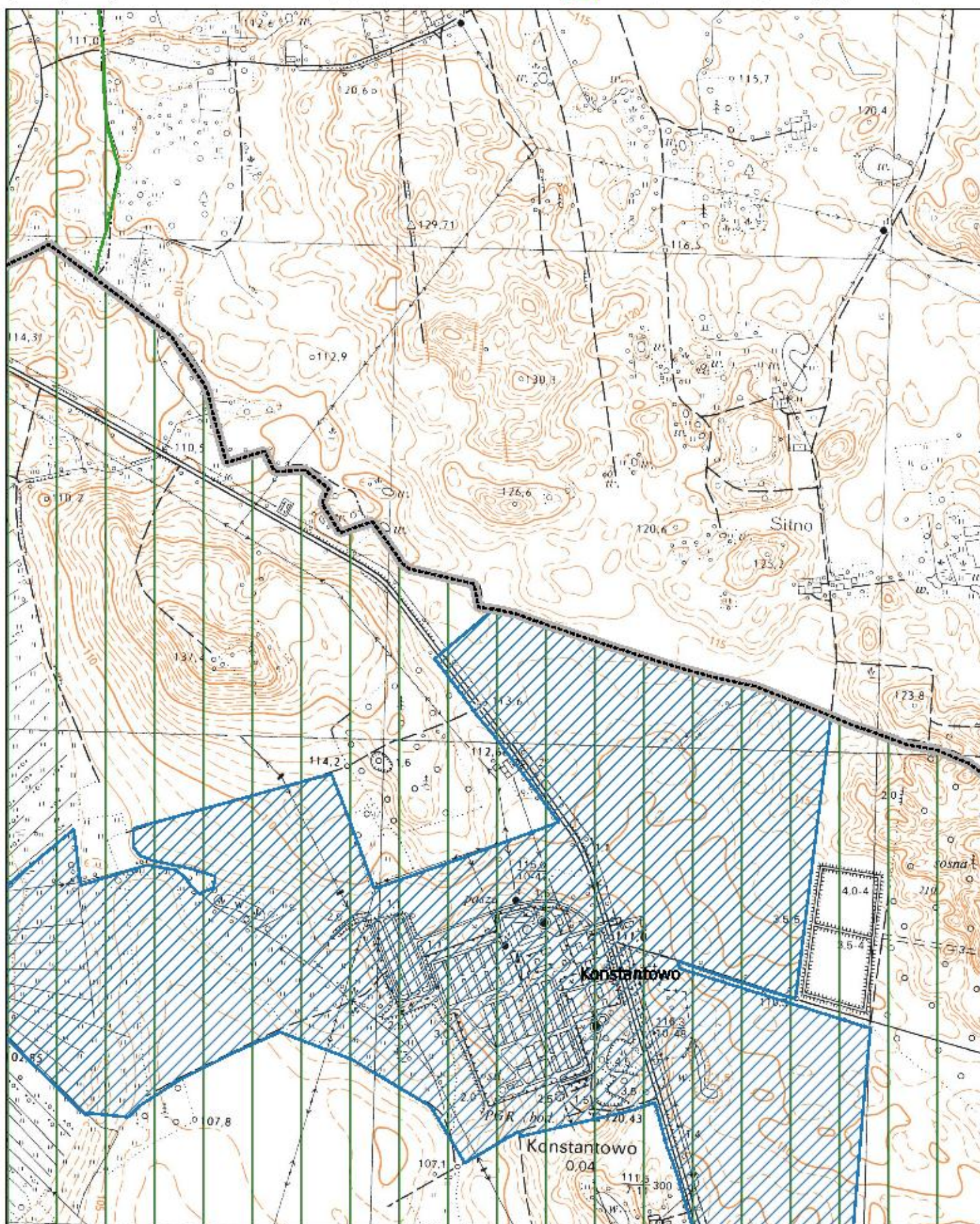
▨ Obszar i granice aglomeracji

▨ Obszary chronionego krajobrazu

▨ Parki krajobrazowe

▨ Użytki ekologiczne

▨ Rezerваты



Obszar i granice aglomeracji Mrocza

Arkusz 7



1:10000

0 100 200 m

■ Oczyszczalnia ścieków

● Ujęcie wraz ze strefą ochrony bezpośredniej

● Pomnik przyrody

▭ Granica gminy

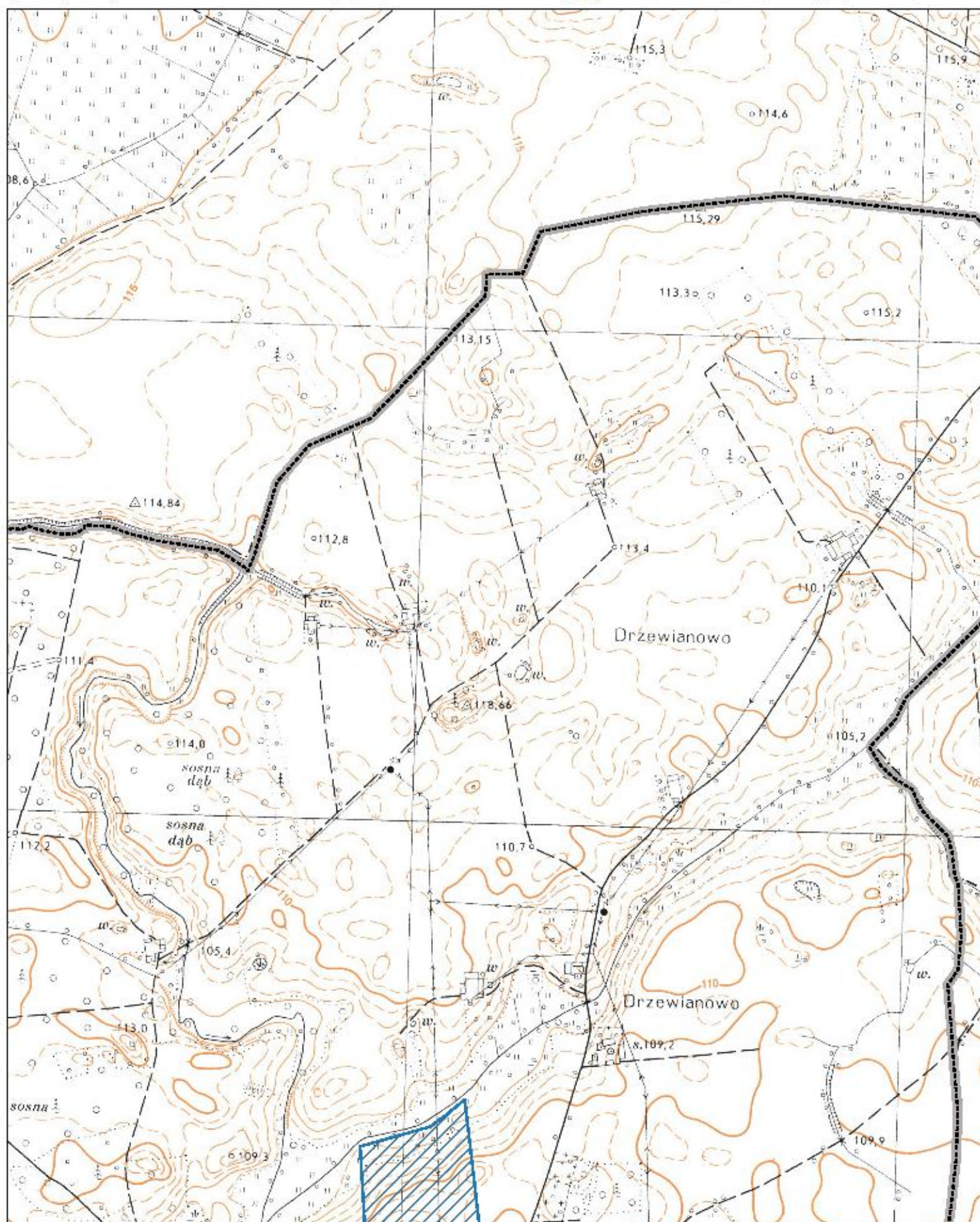
▨ Obszar i granice aglomeracji

▨ Obszary chronionego krajobrazu

▨ Parki krajobrazowe

▨ Użytki ekologiczne

▨ Rezerваты



Obszar i granice aglomeracji Mrocza

Arkusz 8



1:10000

0 100 200 m

■ Oczyszczalnia ścieków

● Ujęcie wraz ze strefą ochrony bezpośredniej

● Pomnik przyrody

▭ Granica gminy

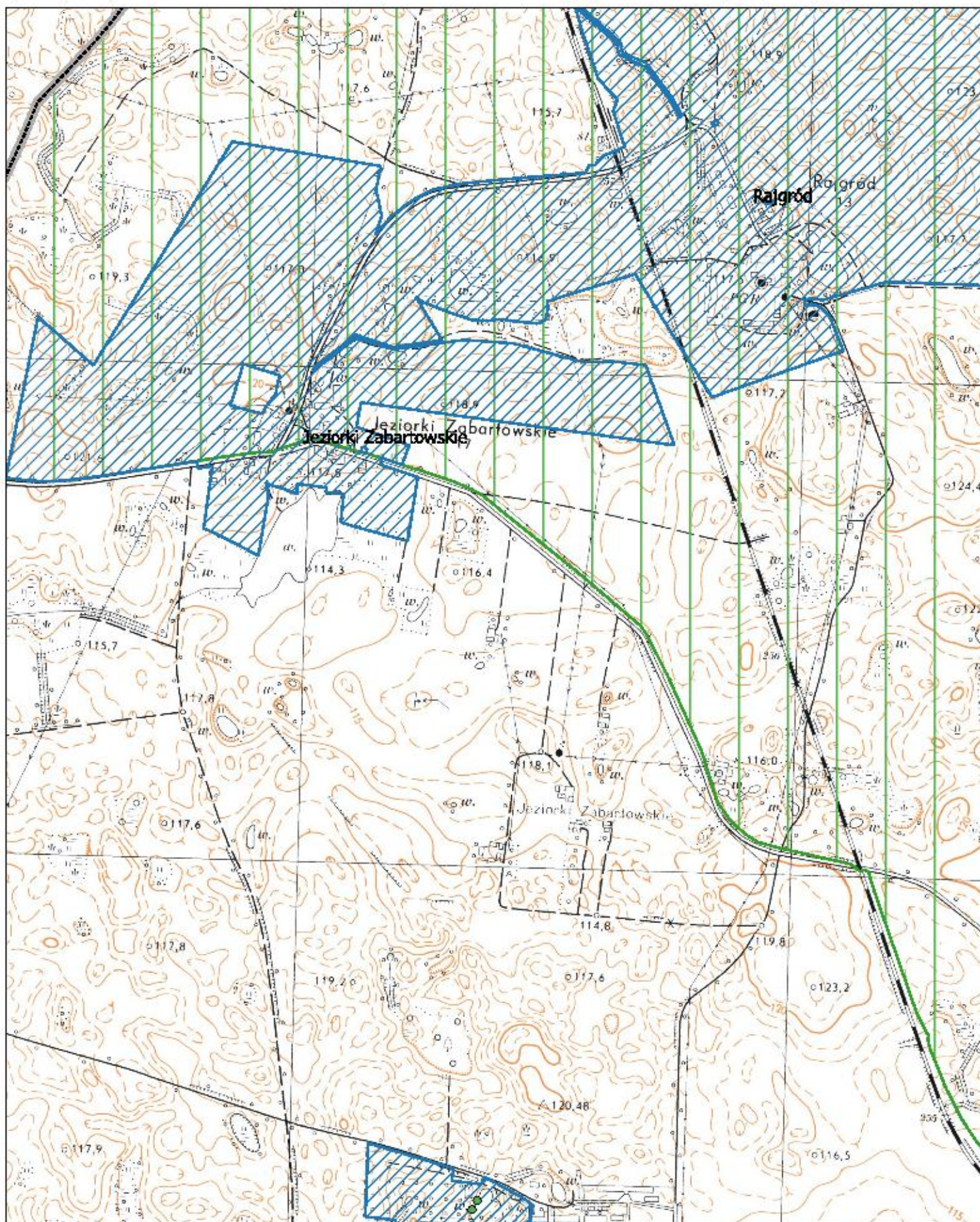
▨ Obszar i granice aglomeracji

▨ Obszary chronionego krajobrazu

▨ Parki krajobrazowe

▨ Użytki ekologiczne

▨ Rezerваты



Obszar i granice aglomeracji Mrocza

Arkusz 9

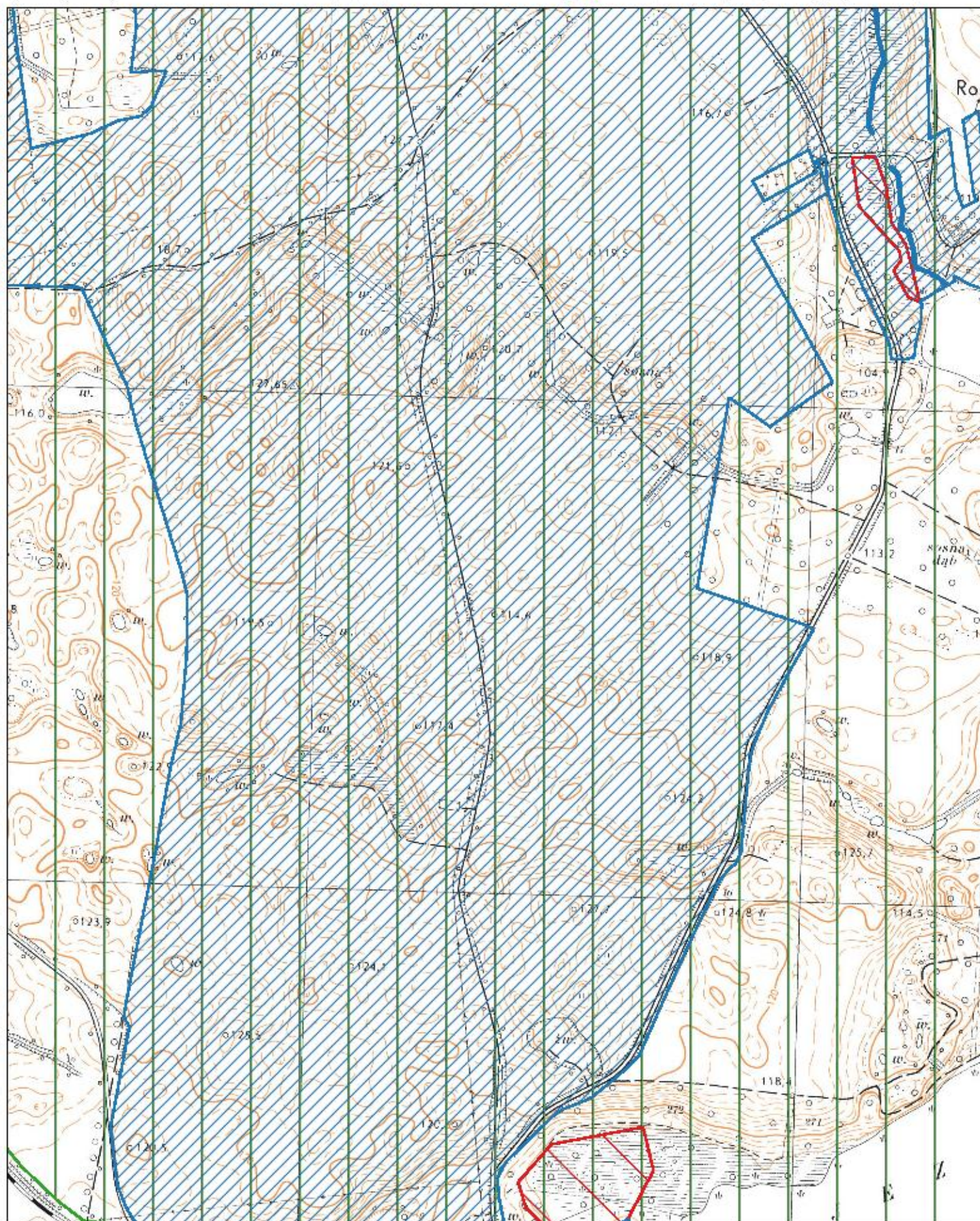


1:10000

0 100 200 m



- | | | |
|---|--------------------------------|--------------------|
| Oczyszczalnia ścieków | Granica gminy | Parki krajobrazowe |
| Ujęcie wraz ze strefą ochrony bezpośredniej | Obszar i granice aglomeracji | Użytki ekologiczne |
| Pomnik przyrody | Obszary chronionego krajobrazu | Rezerваты |



Obszar i granice aglomeracji Mrocza

Arkusz 10



1:10000

0 100 200 m



■ Oczyszczalnia ścieków

● Ujęcie wraz ze strefą ochrony bezpośredniej

● Pomnik przyrody

▭ Granica gminy

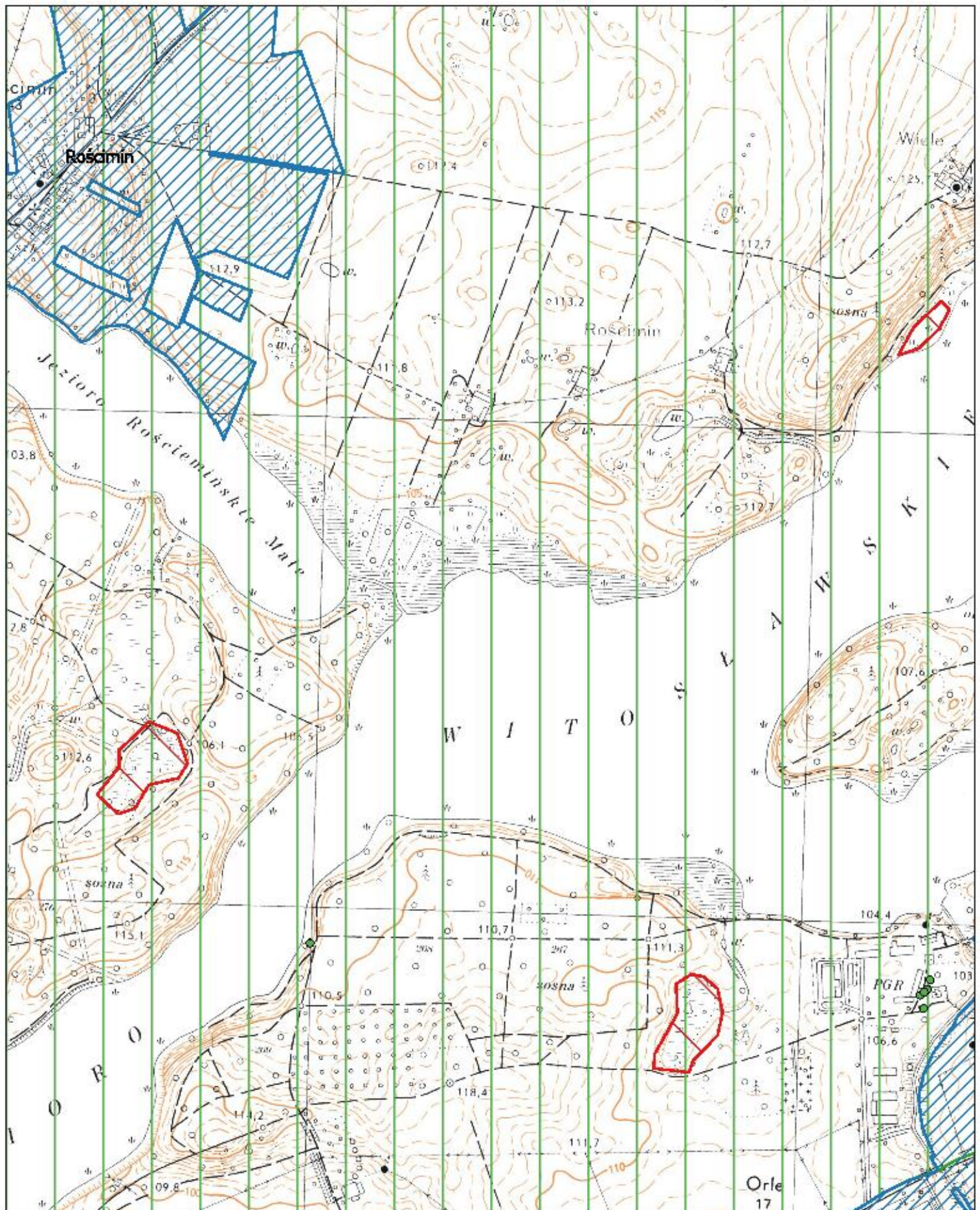
▨ Obszar i granice aglomeracji

▨ Obszary chronionego krajobrazu

▨ Parki krajobrazowe

▨ Użytki ekologiczne

▨ Rezerваты



Obszar i granice aglomeracji Mrocza

Arkusz 11



1:10000

0 100 200 m



■ Oczyszczalnia ścieków

● Ujęcie wraz ze strefą ochrony bezpośredniej

● Pomnik przyrody

▭ Granica gminy

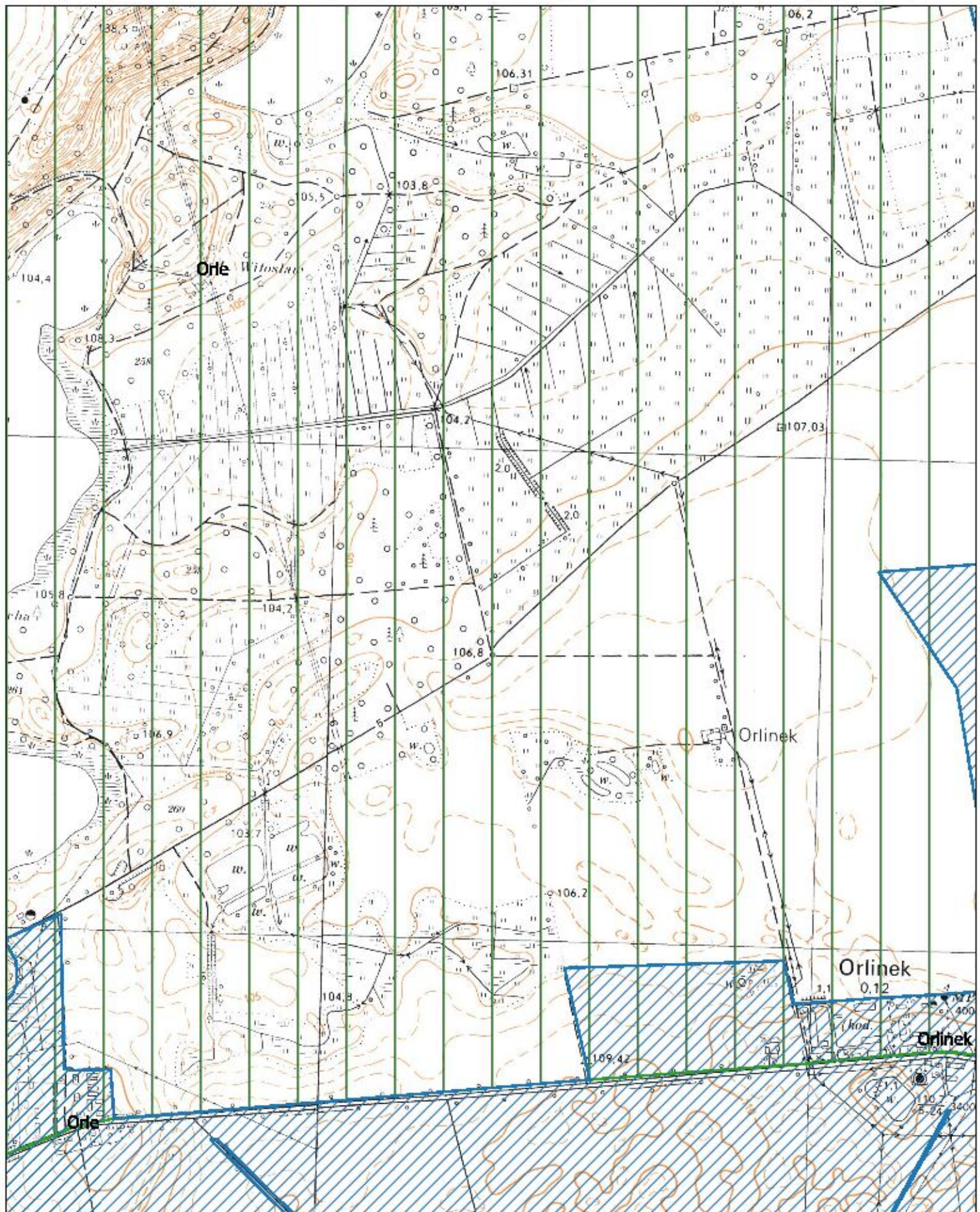
▨ Obszar i granice aglomeracji

▨ Obszary chronionego krajobrazu

▨ Parki krajobrazowe

▨ Użytki ekologiczne

▨ Rezerваты



Obszar i granice aglomeracji Mrocza

Arkusz 12



1:10000

0 100 200 m

■ Oczyszczalnia ścieków

● Ujęcie wraz ze strefą ochrony bezpośredniej

● Pomnik przyrody

▭ Granica gminy

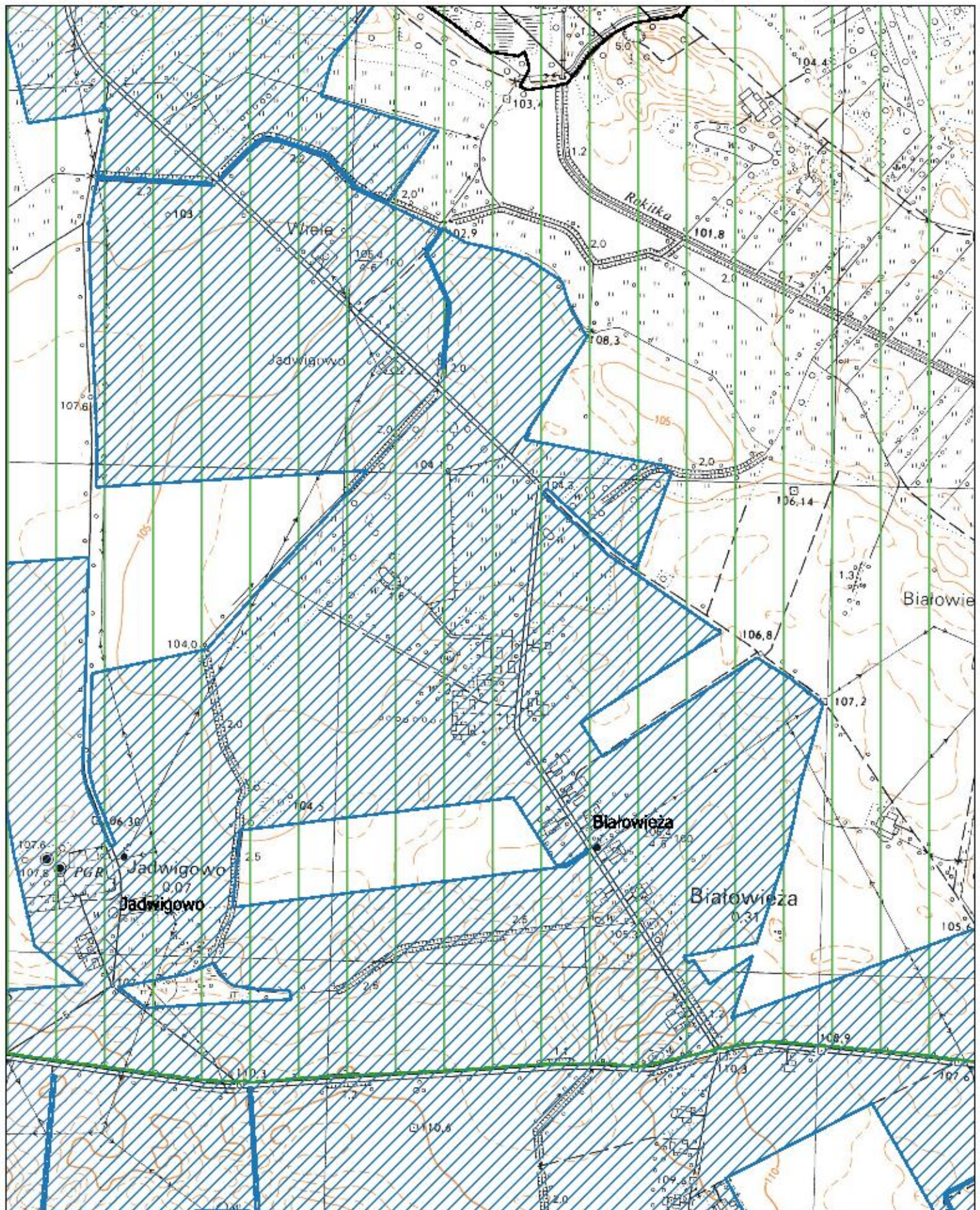
▨ Obszar i granice aglomeracji

▨ Obszary chronionego krajobrazu

▨ Parki krajobrazowe

▨ Użytki ekologiczne

▨ Rezerваты



Obszar i granice aglomeracji Mrocza

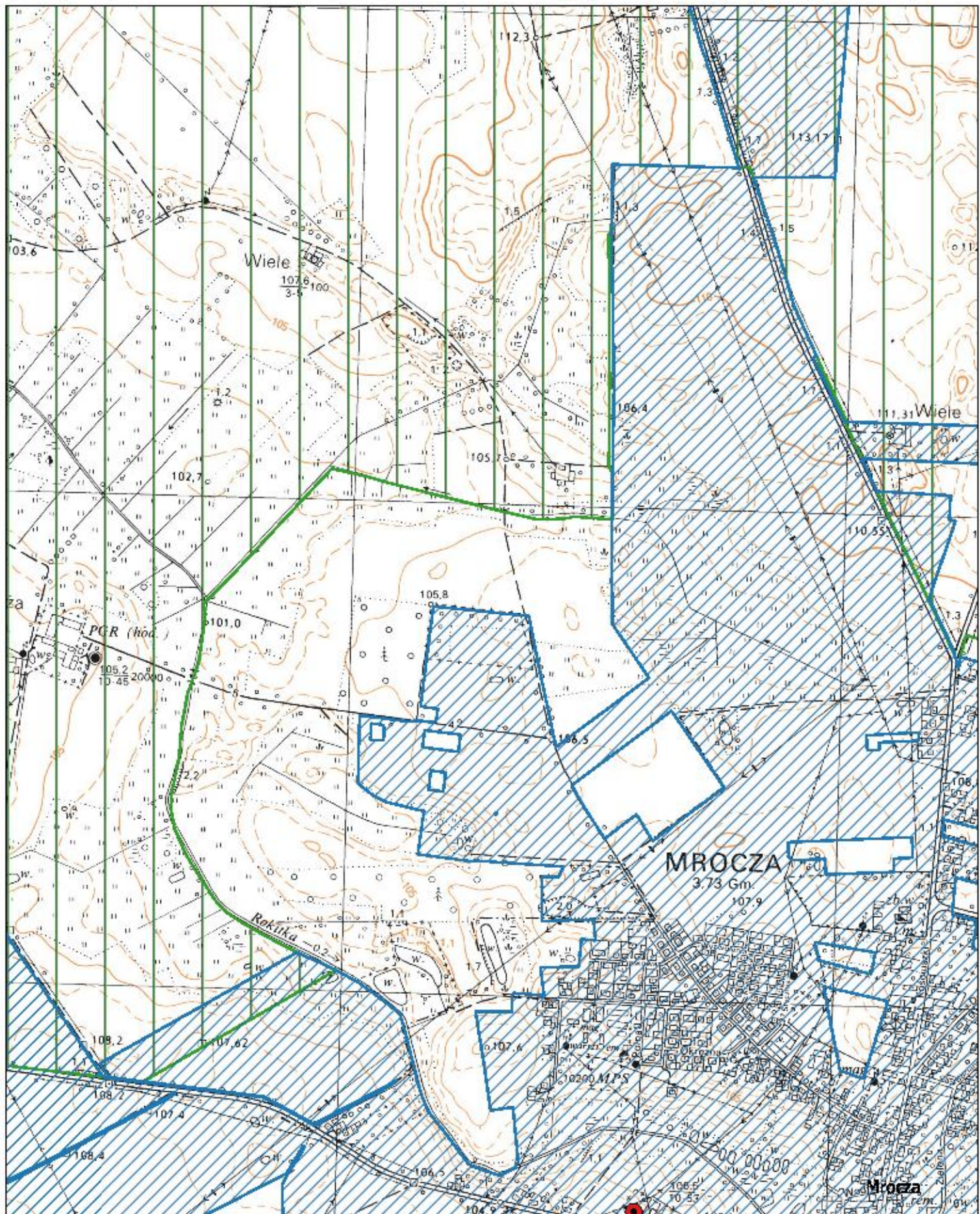
Arkusz 13



1:10000

0 100 200 m

- | | | |
|---|--------------------------------|--------------------|
| Oczyszczalnia ścieków | Granica gminy | Parki krajobrazowe |
| Ujęcie wraz ze strefą ochrony bezpośredniej | Obszar i granice aglomeracji | Użytki ekologiczne |
| Pomnik przyrody | Obszary chronionego krajobrazu | Rezerваты |



Obszar i granice aglomeracji Mrocza

Arkusz 14



1:10000

0 100 200 m



■ Oczyszczalnia ścieków

● Ujęcie wraz ze strefą ochrony bezpośredniej

● Pomnik przyrody

▭ Granica gminy

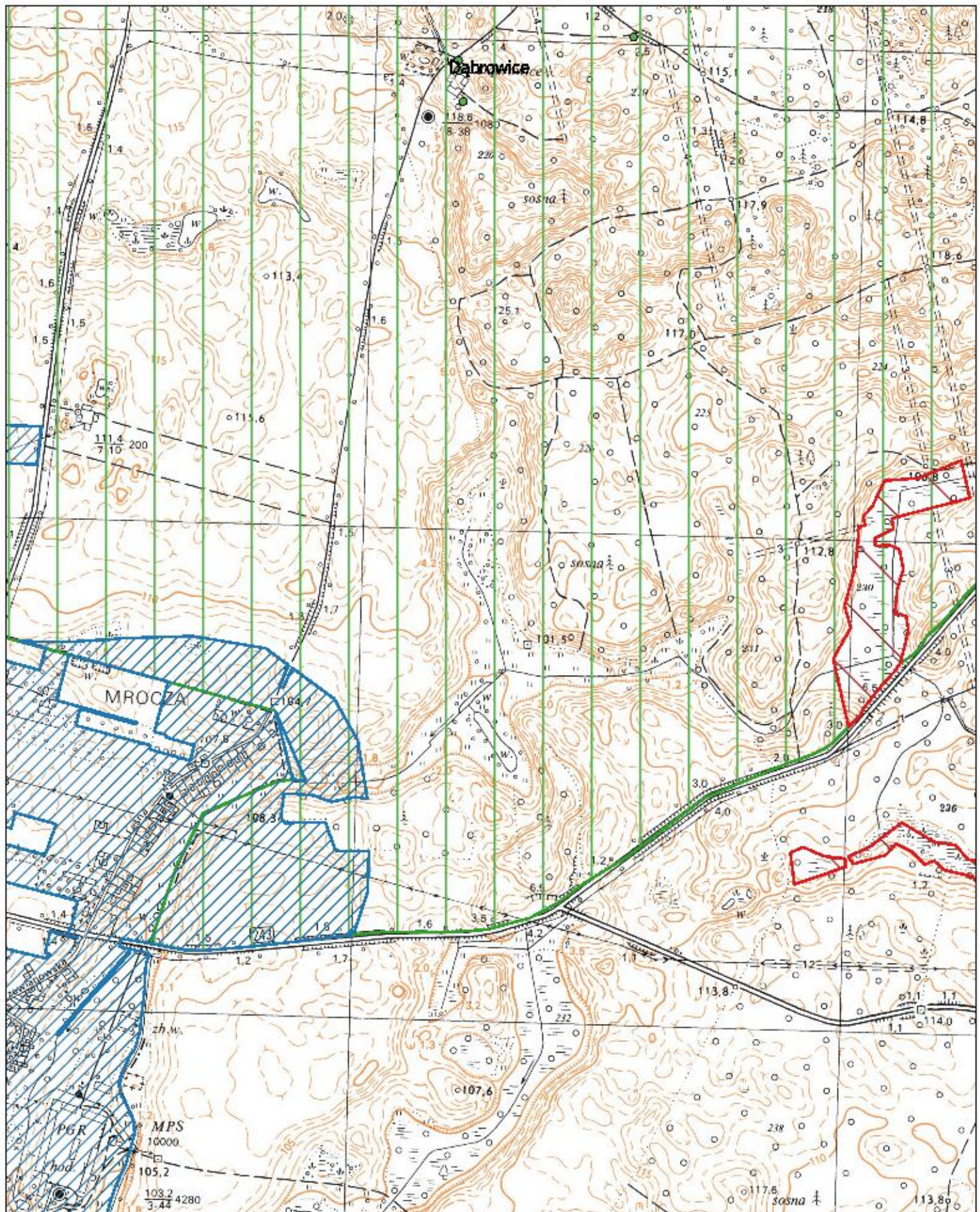
▨ Obszar i granice aglomeracji

▨ Obszary chronionego krajobrazu

▨ Parki krajobrazowe

▨ Użytki ekologiczne

▨ Rezerваты



Obszar i granice aglomeracji Mrocza

Arkusz 15



1:10000

0 100 200 m

■ Oczyszczalnia ścieków

● Ujęcie wraz ze strefą ochrony bezpośredniej

● Pomnik przyrody

▭ Granica gminy

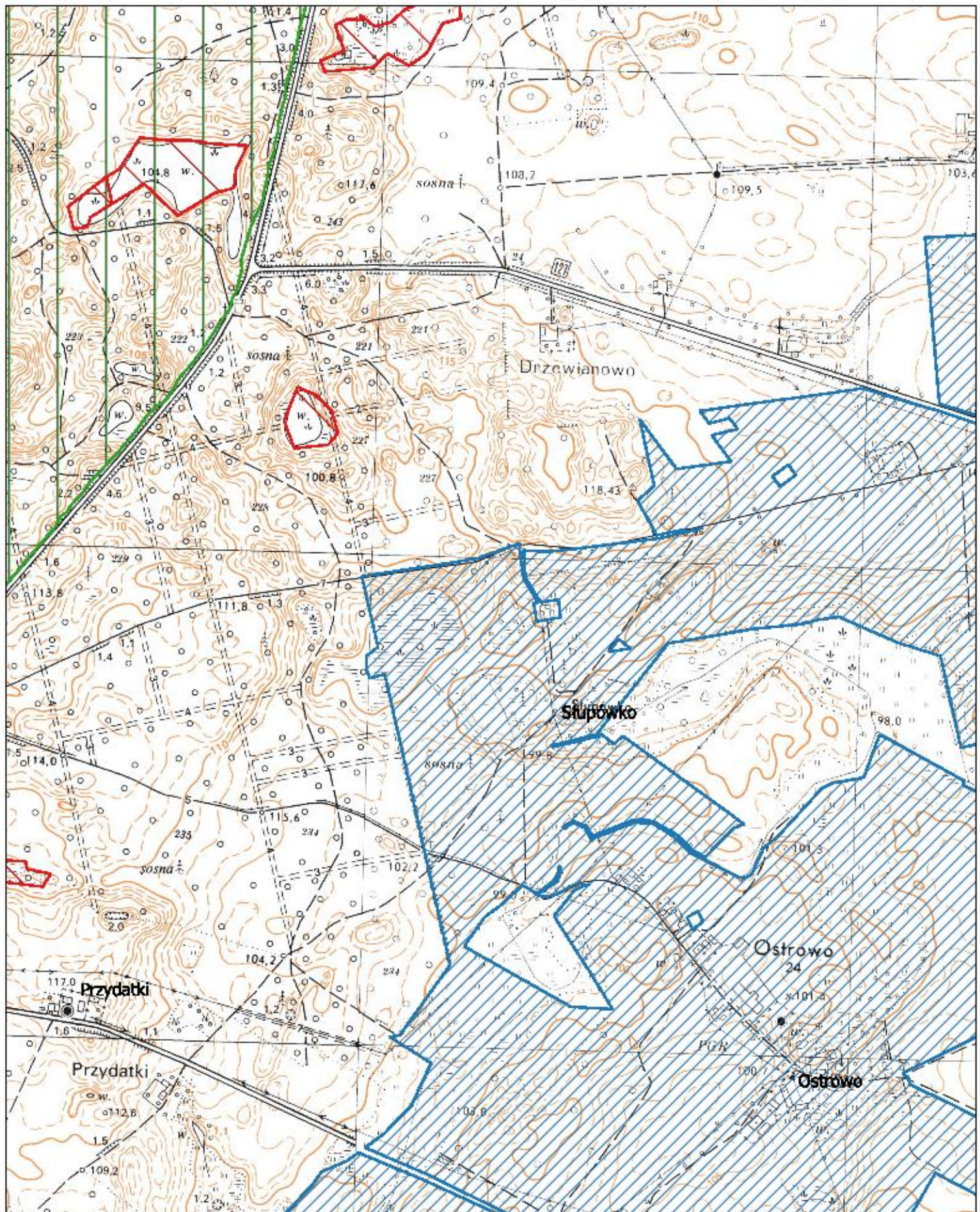
▨ Obszar i granice aglomeracji

▨ Obszary chronionego krajobrazu

▨ Parki krajobrazowe

▨ Użytki ekologiczne

▨ Rezerваты



Obszar i granice aglomeracji Mrocza

Arkusz 16



1:10000

0 100 200 m

■ Oczyszczalnia ścieków

● Ujęcie wraz ze strefą ochrony bezpośredniej

● Pomnik przyrody

▭ Granica gminy

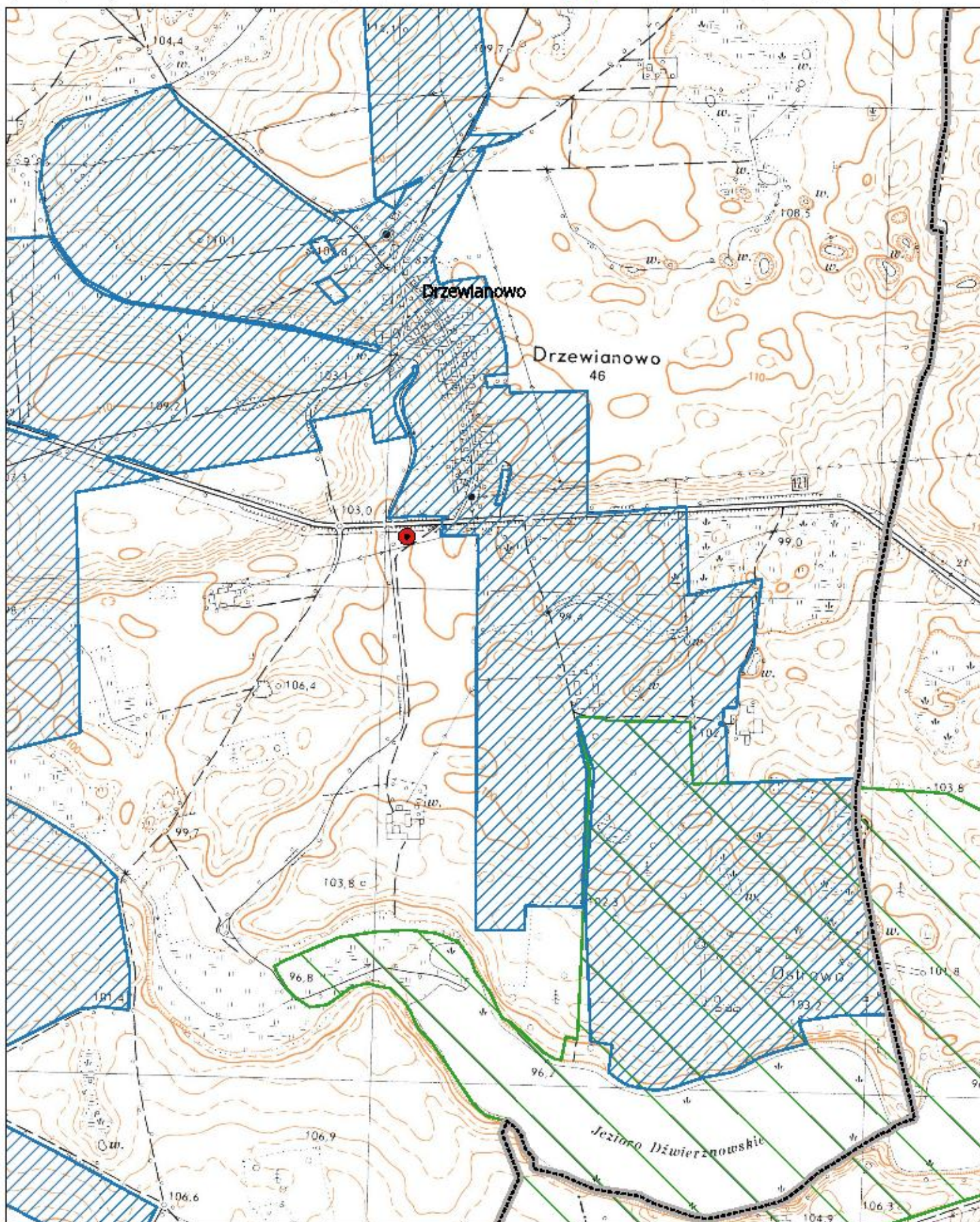
▨ Obszar i granice aglomeracji

▨ Obszary chronionego krajobrazu

▨ Parki krajobrazowe

▨ Użytki ekologiczne

▨ Rezerваты



Obszar i granice aglomeracji Mrocza

Arkusz 17



1:10000

0 100 200 m



■ Oczyszczalnia ścieków

● Ujęcie wraz ze strefą ochrony bezpośredniej

● Pomnik przyrody

▭ Granica gminy

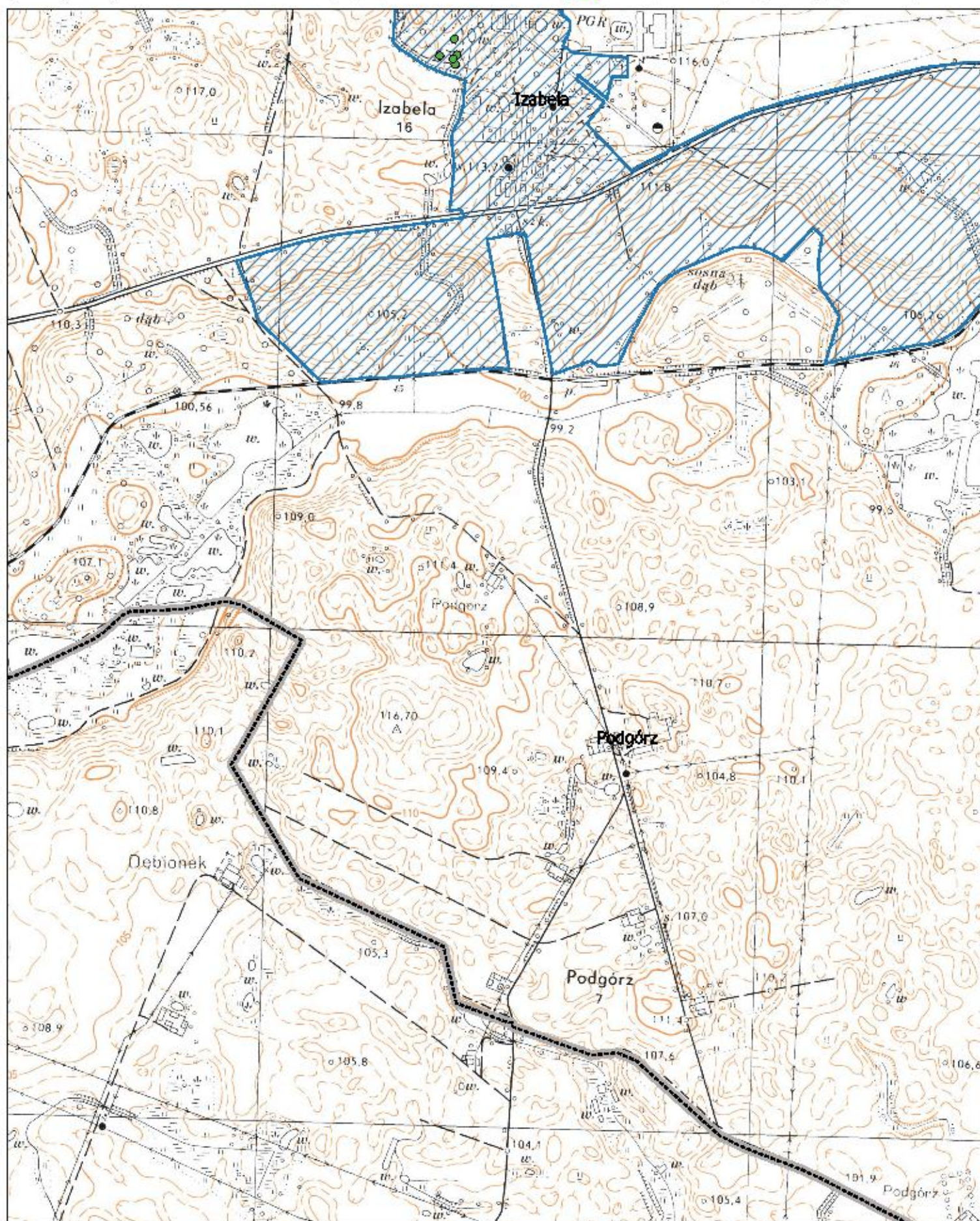
▨ Obszar i granice aglomeracji

▨ Obszary chronionego krajobrazu

▨ Parki krajobrazowe

▨ Użytki ekologiczne

▨ Rezerваты



Obszar i granice aglomeracji Mrocza

Arkusz 18



1:10000

0 100 200 m

■ Oczyszczalnia ścieków

● Ujęcie wraz ze strefą ochrony bezpośredniej

● Pomnik przyrody

▭ Granica gminy

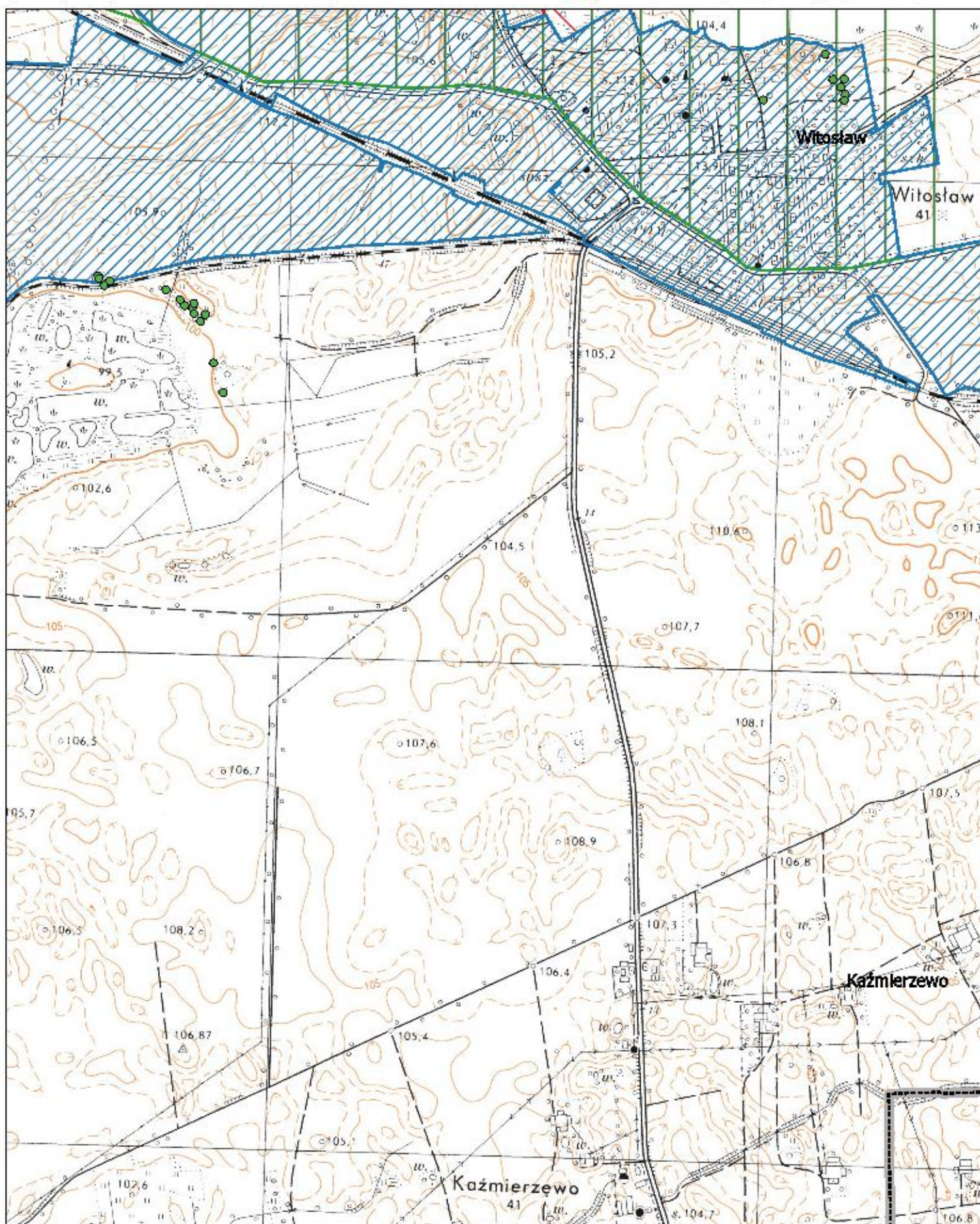
▨ Obszar i granice aglomeracji

▨ Obszary chronionego krajobrazu

▨ Parki krajobrazowe

▨ Użytki ekologiczne

▨ Rezerваты



Obszar i granice aglomeracji Mrocza

Arkusz 19



1:10000

0 100 200 m



■ Oczyszczalnia ścieków

● Ujęcie wraz ze strefą ochrony bezpośredniej

● Pomnik przyrody

▭ Granica gminy

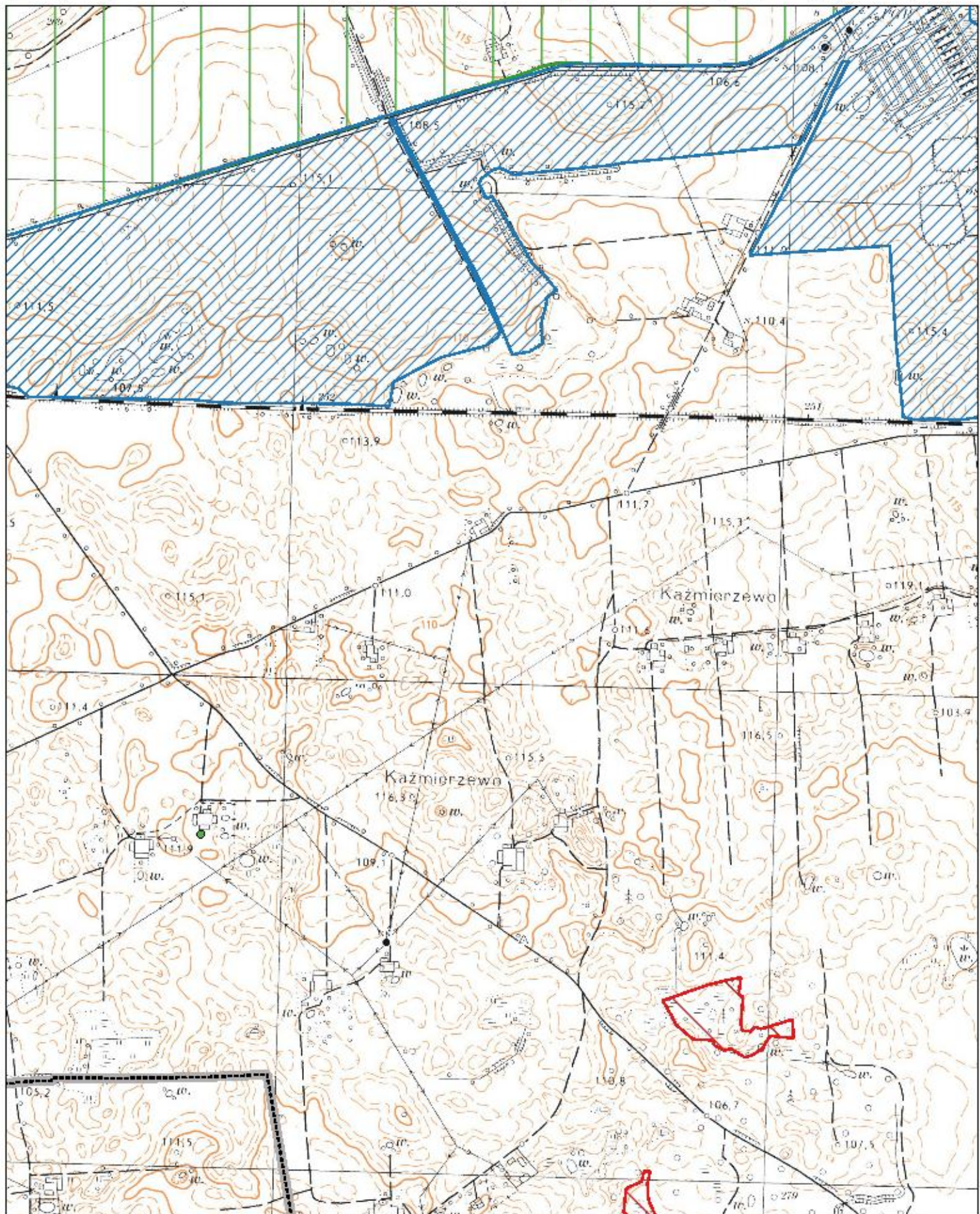
▨ Obszar i granice aglomeracji

▨ Obszary chronionego krajobrazu

▨ Parki krajobrazowe

▨ Użytki ekologiczne

▨ Rezerваты



Obszar i granice aglomeracji Mrocza

Arkusz 20



1:10000

0 100 200 m

■ Oczyszczalnia ścieków

● Ujęcie wraz ze strefą ochrony bezpośredniej

● Pomnik przyrody

▭ Granica gminy

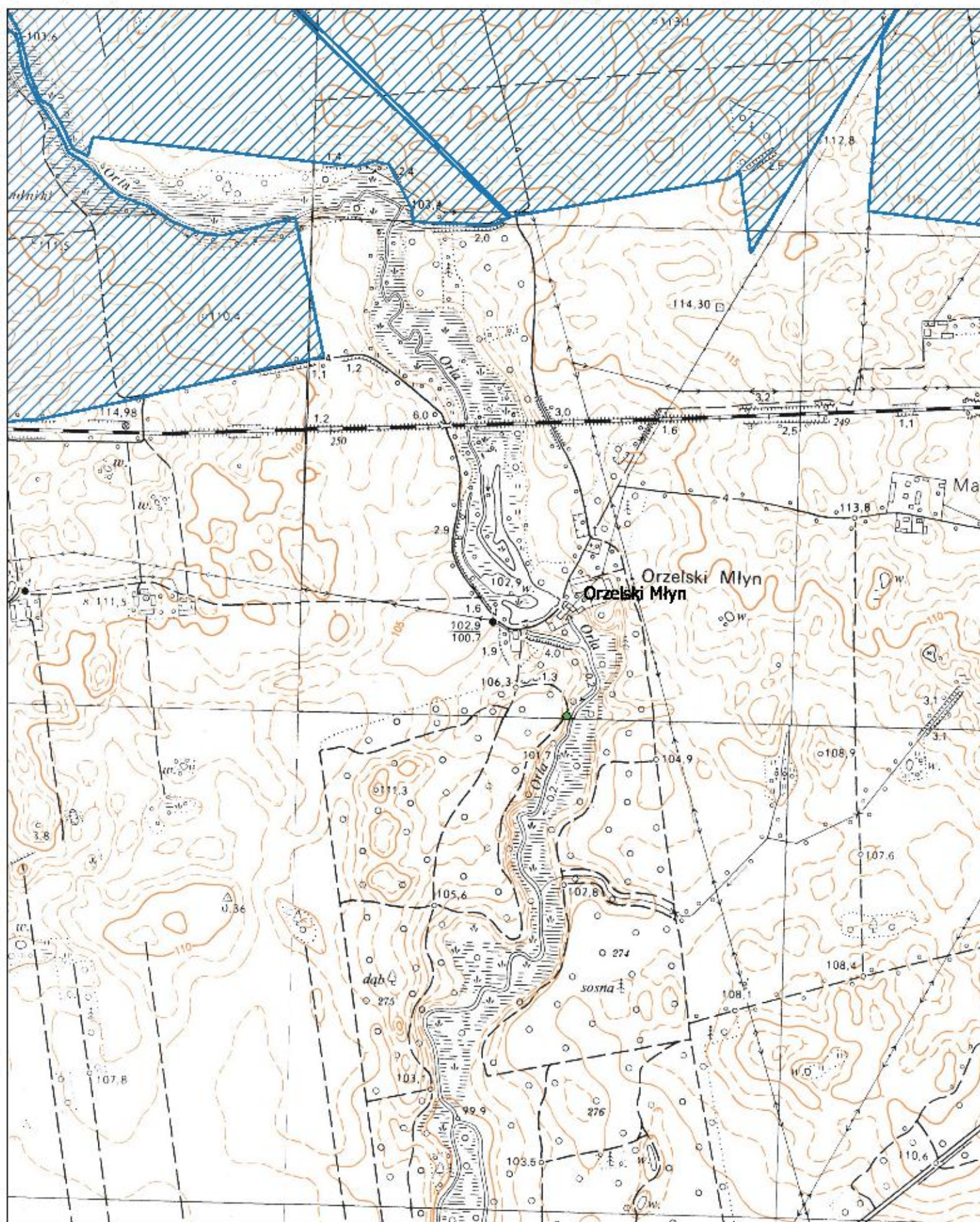
▨ Obszar i granice aglomeracji

▨ Obszary chronionego krajobrazu

▨ Parki krajobrazowe

▨ Użytki ekologiczne

▨ Rezerваты



Obszar i granice aglomeracji Mrocza

Arkusz 21

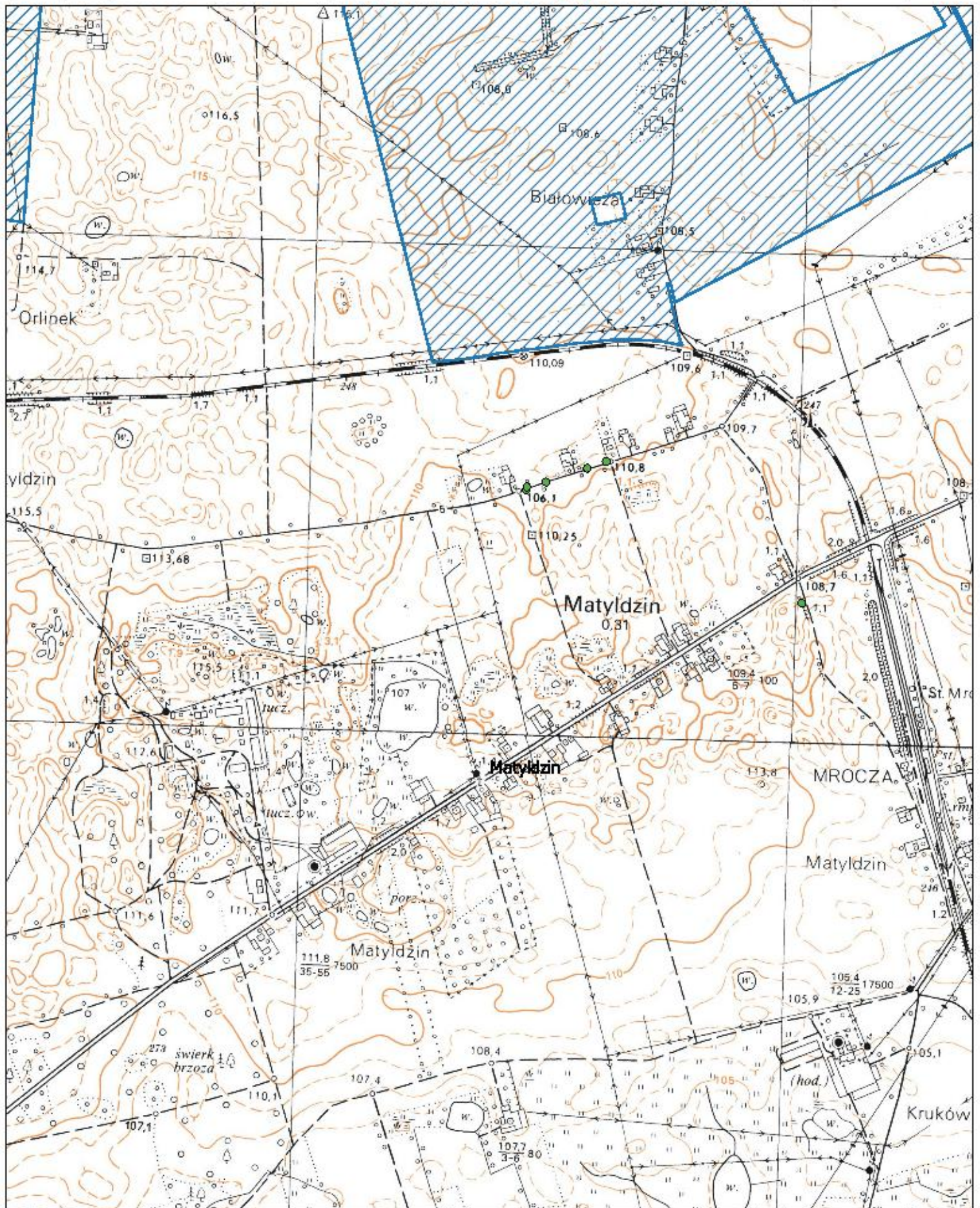


1:10000

0 100 200 m



- | | | |
|---|--------------------------------|--------------------|
| Oczyszczalnia ścieków | Granica gminy | Parki krajobrazowe |
| Ujęcie wraz ze strefą ochrony bezpośredniej | Obszar i granice aglomeracji | Użytki ekologiczne |
| Pomnik przyrody | Obszary chronionego krajobrazu | Rezerваты |



Obszar i granice aglomeracji Mrocza

Arkusz 22

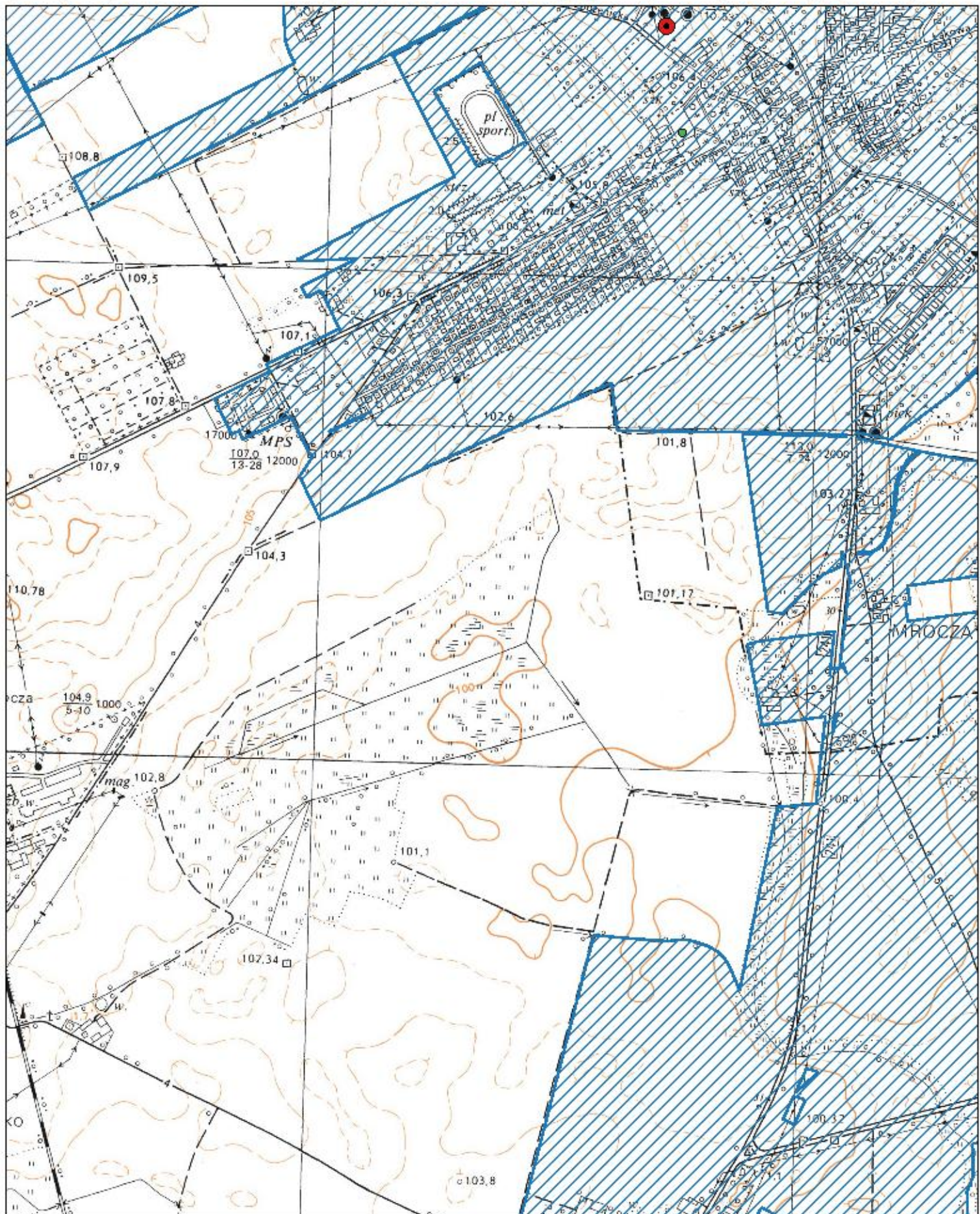


1:10000

0 100 200 m



- | | | |
|---|--------------------------------|--------------------|
| Oczyszczalnia ścieków | Granica gminy | Parki krajobrazowe |
| Ujęcie wraz ze strefą ochrony bezpośredniej | Obszar i granice aglomeracji | Użytki ekologiczne |
| Pomnik przyrody | Obszary chronionego krajobrazu | Rezerваты |



Obszar i granice aglomeracji Mrocza

Arkusz 23



1:10000

0 100 200 m

■ Oczyszczalnia ścieków

● Ujęcie wraz ze strefą ochrony bezpośredniej

● Pomnik przyrody

▭ Granica gminy

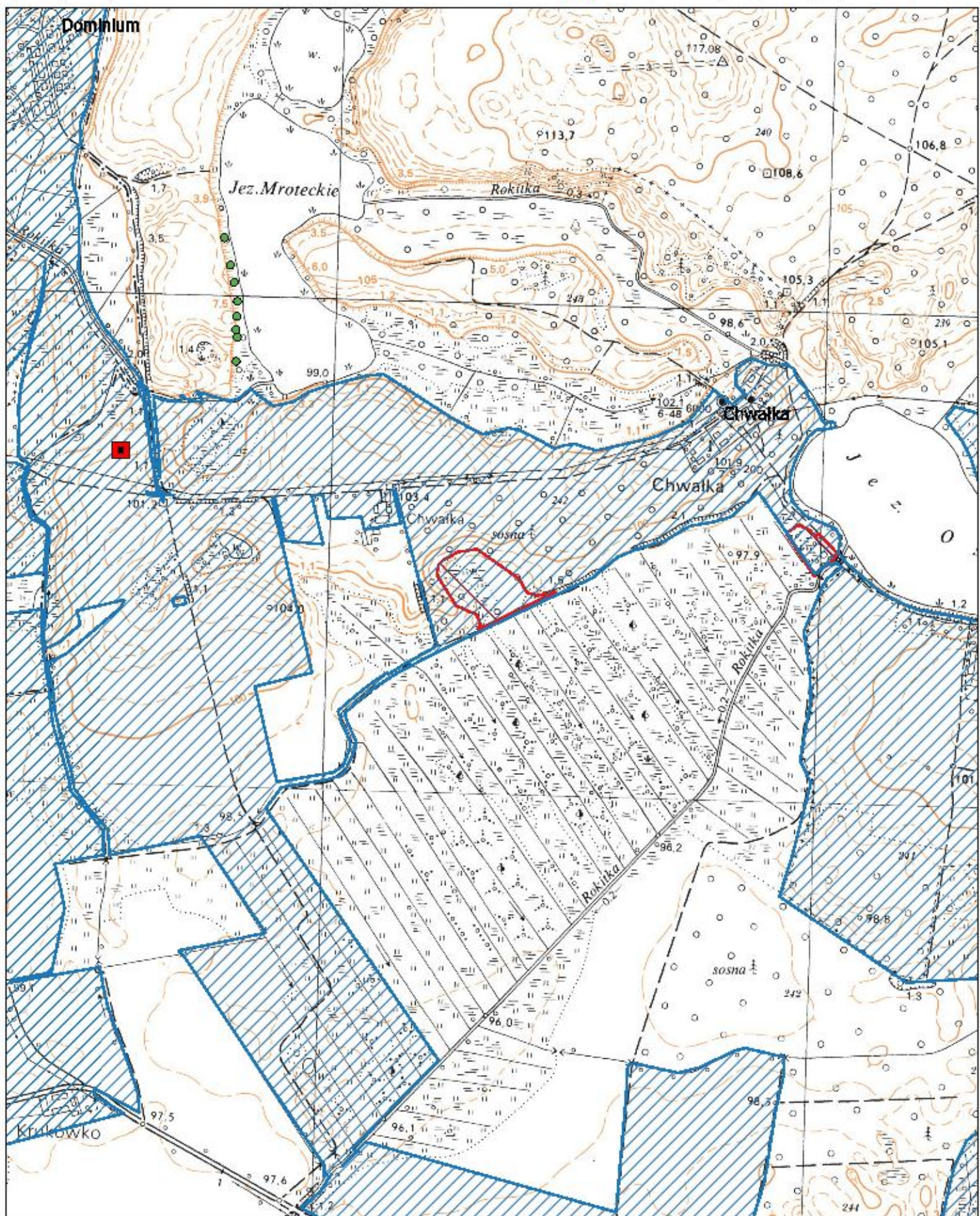
▨ Obszar i granice aglomeracji

▨ Obszary chronionego krajobrazu

▨ Parki krajobrazowe

▨ Użytki ekologiczne

▨ Rezerваты



Obszar i granice aglomeracji Mrocza

Arkusz 24



1:10000

0 100 200 m

■ Oczyszczalnia ścieków

● Ujęcie wraz ze strefą ochrony bezpośredniej

● Pomnik przyrody

▭ Granica gminy

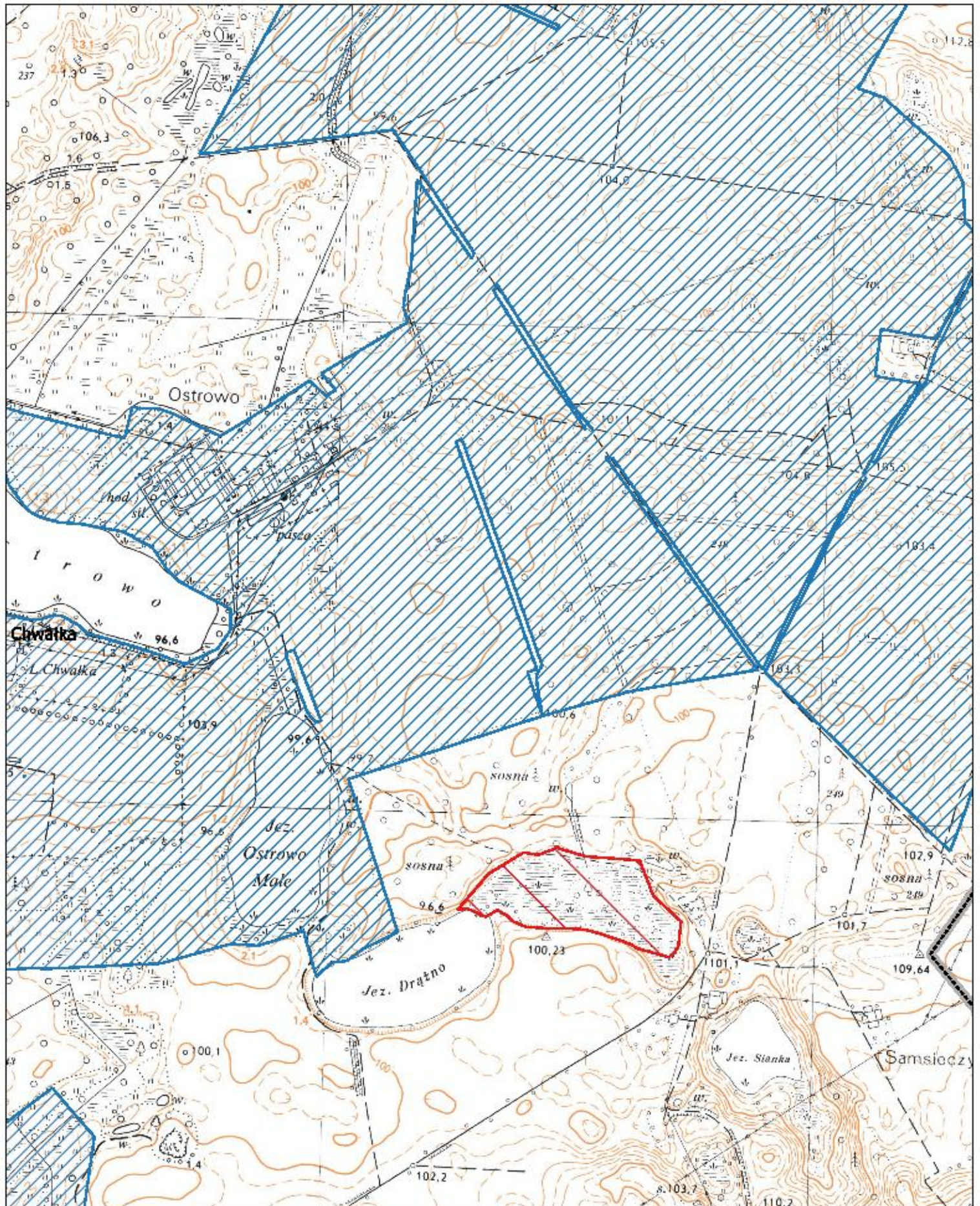
▨ Obszar i granice aglomeracji

▨ Obszary chronionego krajobrazu

▨ Parki krajobrazowe

▨ Użytki ekologiczne

▨ Rezerваты



Obszar i granice aglomeracji Mrocza

Arkusz 25



1:10000

0 100 200 m

■ Oczyszczalnia ścieków

● Ujęcie wraz ze strefą ochrony bezpośredniej

● Pomnik przyrody

▭ Granica gminy

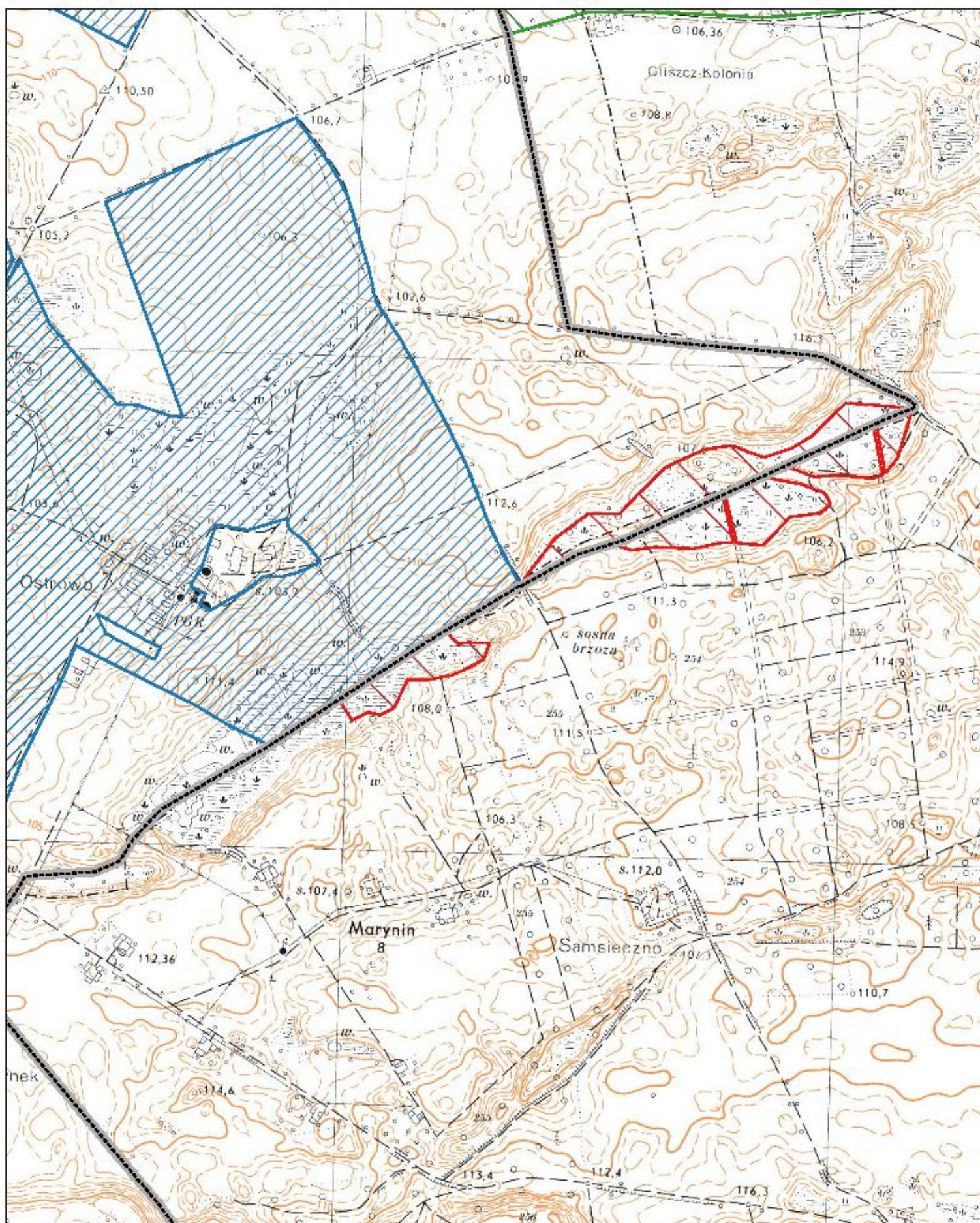
▨ Obszar i granice aglomeracji

▨ Obszary chronionego krajobrazu

▨ Parki krajobrazowe

▨ Użytki ekologiczne

▨ Rezerваты



Obszar i granice aglomeracji Mrocza

Arkusz 26



1:10000

0 100 200 m

■ Oczyszczalnia ścieków

● Ujęcie wraz ze strefą ochrony bezpośredniej

● Pomnik przyrody

▭ Granica gminy

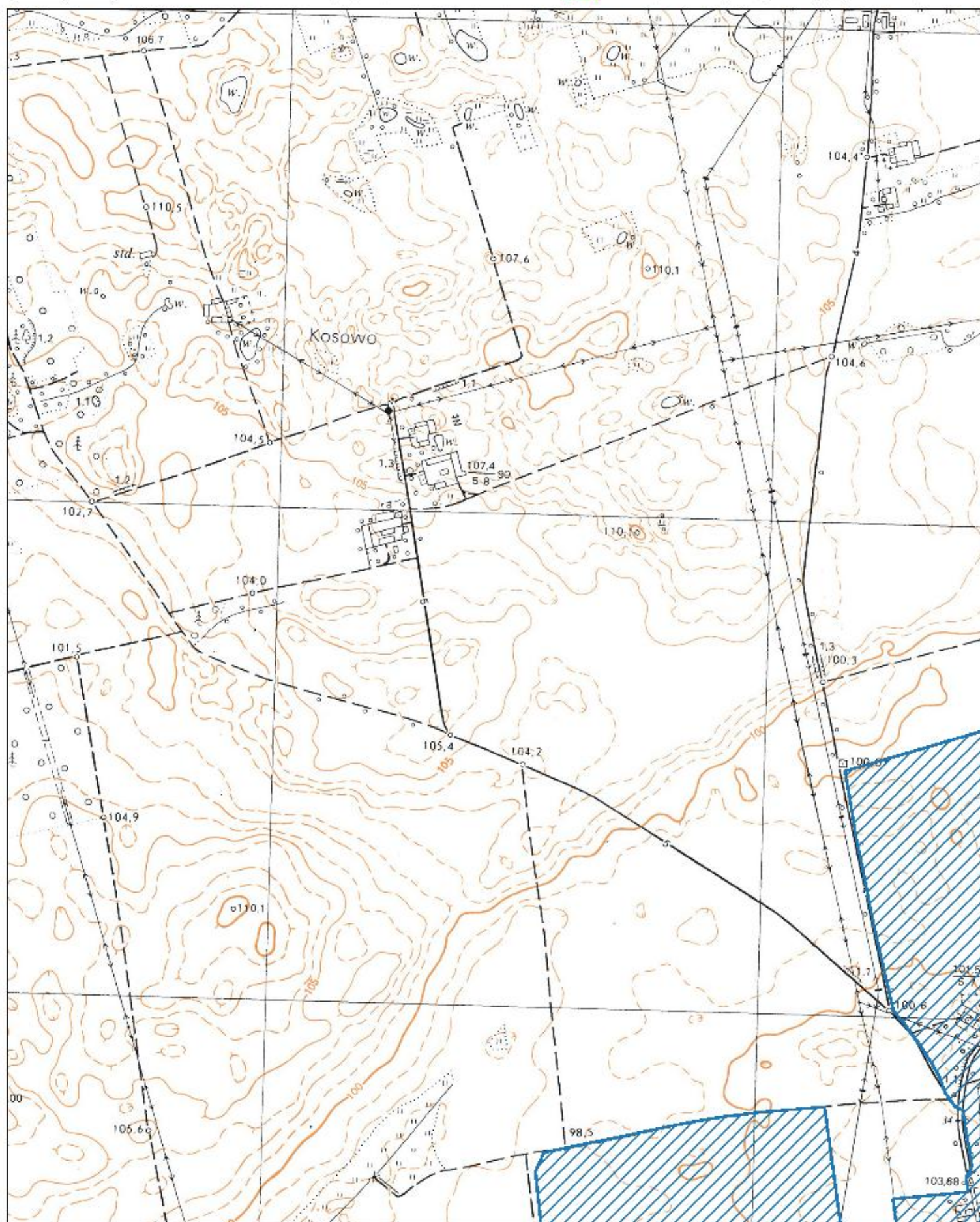
▨ Obszar i granice aglomeracji

▨ Obszary chronionego krajobrazu

▨ Parki krajobrazowe

▨ Użytki ekologiczne

▨ Rezerваты



Obszar i granice aglomeracji Mrocza

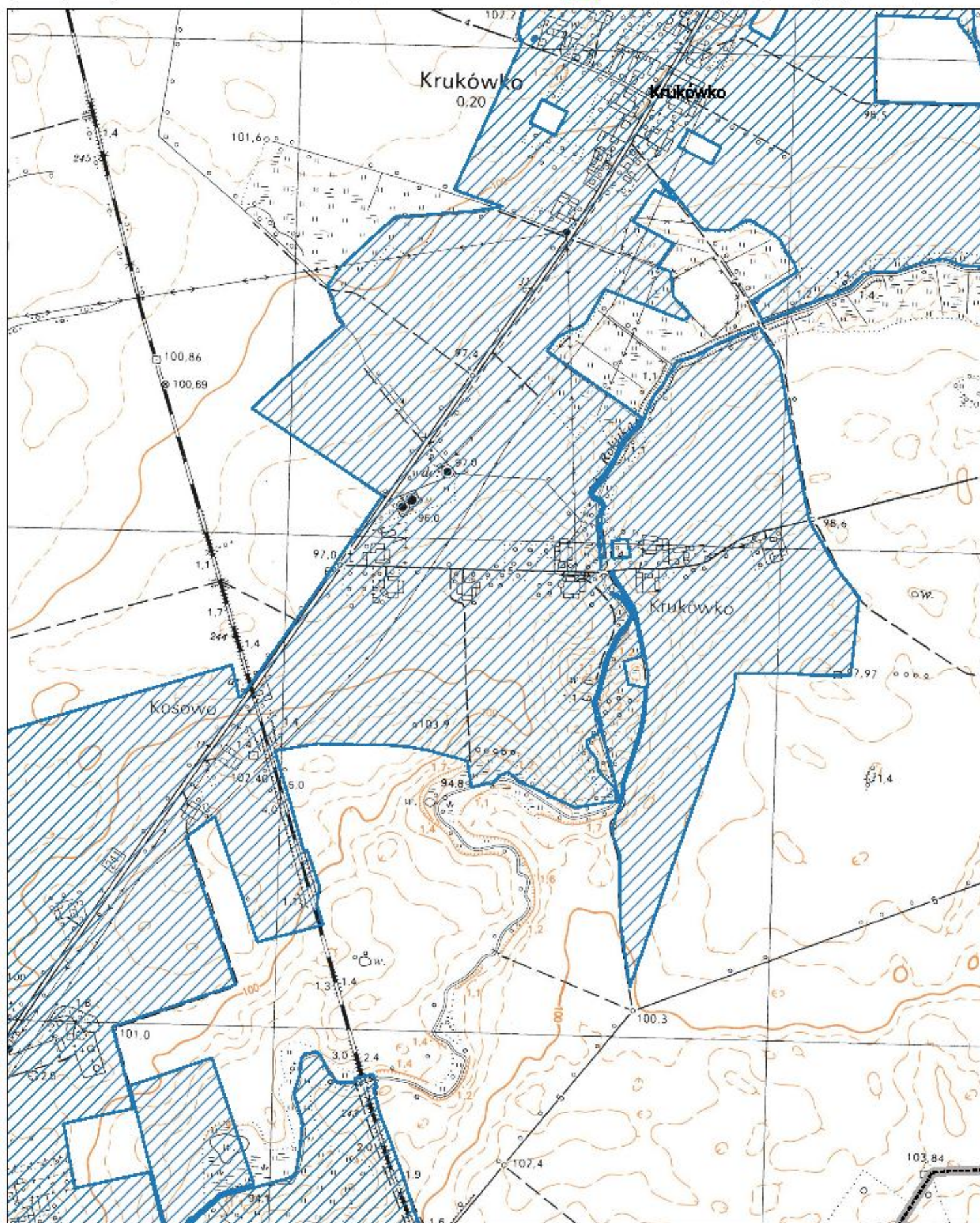
Arkusz 27



1:10000

0 100 200 m

- | | | |
|---|--------------------------------|--------------------|
| Oczyszczalnia ścieków | Granica gminy | Parki krajobrazowe |
| Ujęcie wraz ze strefą ochrony bezpośredniej | Obszar i granice aglomeracji | Użytki ekologiczne |
| Pomnik przyrody | Obszary chronionego krajobrazu | Rezerваты |



Obszar i granice aglomeracji Mrocza

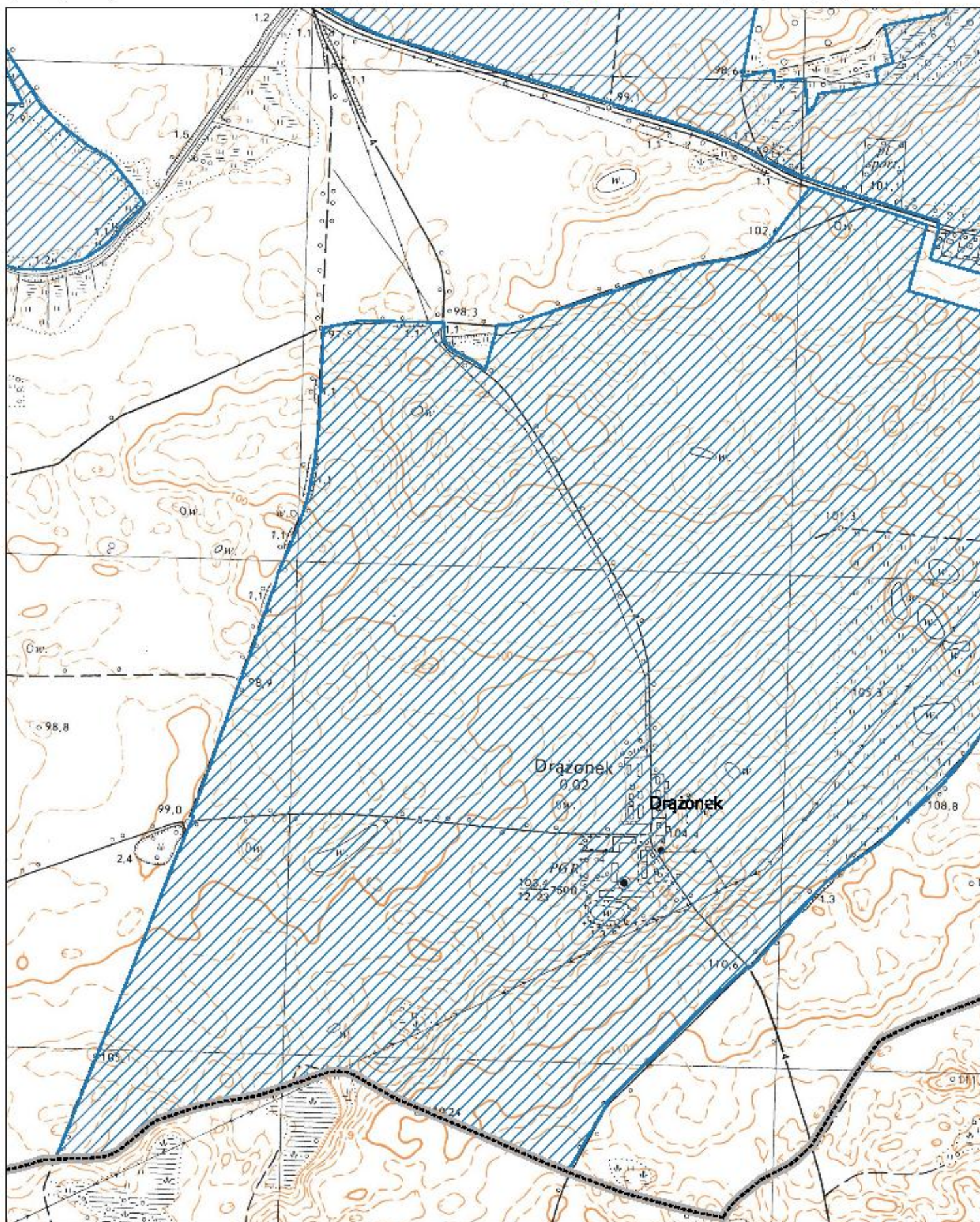
Arkusz 28



1:10000

0 100 200 m

- | | | |
|---|--------------------------------|--------------------|
| Oczyszczalnia ścieków | Granica gminy | Parki krajobrazowe |
| Ujęcie wraz ze strefą ochrony bezpośredniej | Obszar i granice aglomeracji | Użytki ekologiczne |
| Pomnik przyrody | Obszary chronionego krajobrazu | Rezerваты |



Obszar i granice aglomeracji Mrocza

Arkusz 29



1:10000

0 100 200 m



■ Oczyszczalnia ścieków

● Ujęcie wraz ze strefą ochrony bezpośredniej

● Pomnik przyrody

▭ Granica gminy

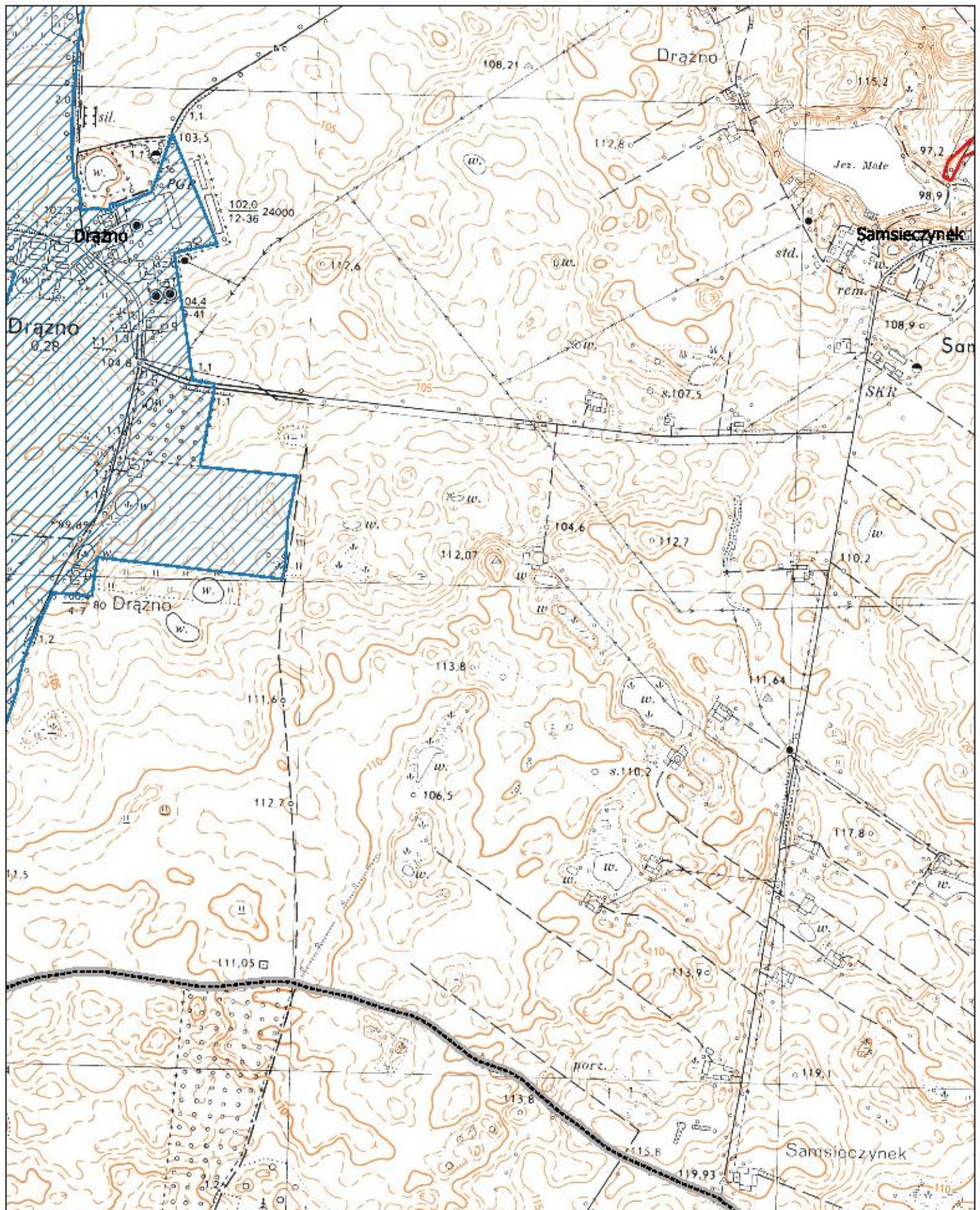
▨ Obszar i granice aglomeracji

▨ Obszary chronionego krajobrazu

▨ Parki krajobrazowe

▨ Użytki ekologiczne

▨ Rezerваты



Obszar i granice aglomeracji Mrocza

Arkusz 30



1:10000

0 100 200 m



■ Oczyszczalnia ścieków

● Ujęcie wraz ze strefą ochrony bezpośredniej

● Pomnik przyrody

▭ Granica gminy

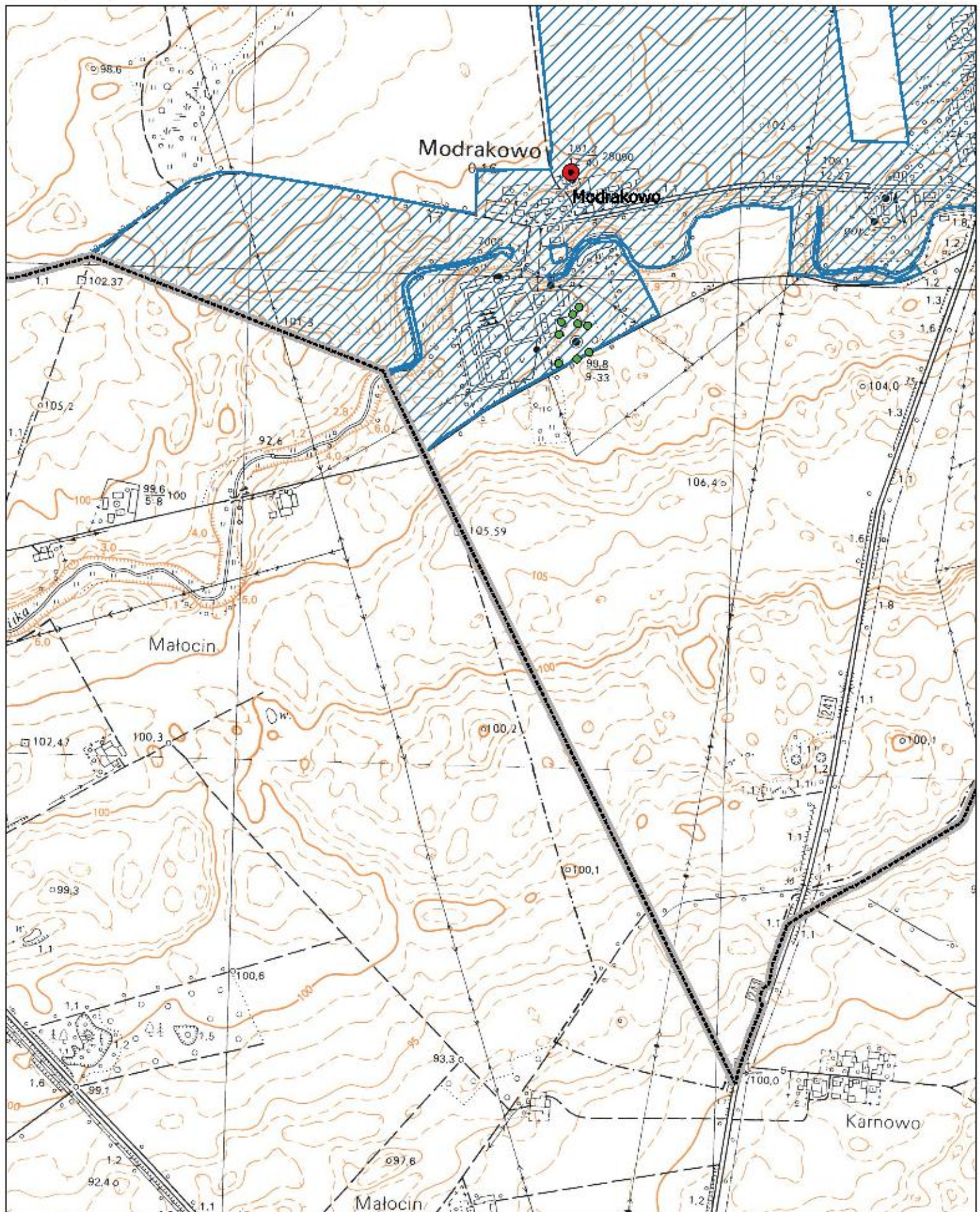
▨ Obszar i granice aglomeracji

▨ Obszary chronionego krajobrazu

▨ Parki krajobrazowe

▨ Użytki ekologiczne

▨ Rezerваты



Obszar i granice aglomeracji Mrocza

Arkusz 31



1:10000

0 100 200 m

■ Oczyszczalnia ścieków

● Ujęcie wraz ze strefą ochrony bezpośredniej

● Pomnik przyrody

▬ Granica gminy

▨ Obszar i granice aglomeracji

▨ Obszary chronionego krajobrazu

▨ Parki krajobrazowe

▨ Użytki ekologiczne

▨ Rezerваты

